

Περιεχόμενα

1. ΕΙΣΑΓΩΓΗ	2
1.1. ΓΕΝΙΚΑ	2
2. ΚΡΙΤΗΡΙΑ ΑΝΑΔΙΑΜΟΡΦΩΣΗΣ ΔΙΚΤΥΟΥ ΠΑΡΑΚΟΛΟΥΘΗΣΗΣ ΥΔΑΤΩΝ ΚΟΛΥΜΒΗΣΗΣ.....	4
3. ΠΕΡΙΓΡΑΦΗ ΥΦΙΣΤΑΜΕΝΟΥ ΔΙΚΤΥΟΥ ΠΑΡΑΚΟΛΟΥΘΗΣΗΣ ΥΔΑΤΩΝ ΚΟΛΥΜΒΗΣΗΣ ΣΤΗΝ ΠΕΡΙΕΦΕΡΕΙΑ ΝΟΤΙΟΥ ΑΙΓΑΙΟΥ.....	6
4. ΠΡΟΤΕΙΝΟΜΕΝΟ ΔΙΚΤΥΟ ΠΑΡΑΚΟΛΟΥΘΗΣΗΣ ΥΔΑΤΩΝ ΤΗΣ ΠΕΡΙΦΕΡΕΙΑΣ ΑΝΑΤΟΛΙΚΗΣ ΜΑΚΕΔΟΝΙΑΣ ΚΑΙ ΘΡΑΚΗΣ	27
4.1. ΕΙΣΑΓΩΓΗ.....	27
4.2. ΑΚΤΕΣ ΜΕ ΕΝΑ ΣΗΜΕΙΟ ΔΕΙΓΜΑΤΟΛΗΨΙΑΣ	35
4.3. ΑΚΤΕΣ ΜΕ ΠΕΡΙΣΣΟΤΕΡΑ ΣΗΜΕΙΑ ΔΕΙΓΜΑΤΟΛΗΨΙΑΣ.....	45
4.3.1. ΣΥΓΧΩΝΕΥΣΗ ΣΗΜΕΙΩΝ ΑΝΑ ΑΚΤΗ	45
4.3.2. ΔΙΑΧΩΡΙΣΜΟΣ ΑΚΤΩΝ	52
5. ΠΡΟΤΕΙΝΟΜΕΝΕΣ ΑΚΤΕΣ ΠΡΟΣ ΑΠΕΝΤΑΞΗ ΛΟΓΩ ΑΛΛΑΓΗΣ ΧΡΗΣΗΣ	54
6. ΠΑΡΑΡΤΗΜΑ Α (Δελτία παρουσίασης των αλλαγών για κάθε ακτή)	62

1. ΕΙΣΑΓΩΓΗ

1.1. ΓΕΝΙΚΑ

Με την υπ' αριθ. ΚΥΑ Η.Π. 8600/416/Ε103/23-2-2009 «Ποιότητα και μέτρα διαχείρισης των υδάτων κολύμβησης, σε συμμόρφωση με τις διατάξεις της οδηγίας 2006/7/ΕΚ «σχετικά με την διαχείριση της ποιότητας των υδάτων κολύμβησης και την κατάργηση της οδηγίας 76/160/ΕΟΚ», του Ευρωπαϊκού Κοινοβουλίου και του Συμβουλίου της 15ης Φεβρουαρίου 2006», καθορίζεται το θεσμικό πλαίσιο σχετικά με την ποιότητα και τα μέτρα διαχείρισης των υδάτων κολύμβησης σε συμμόρφωση με την Οδηγία 2006/7/ΕΚ του Ευρωπαϊκού Κοινοβουλίου και του Συμβουλίου της 15ης Φεβρουαρίου 2006 «σχετικά με τη διαχείριση της ποιότητας των υδάτων κολύμβησης και την κατάργηση της οδηγίας 76/160/ΕΟΚ». Δεδομένου ότι, κατά την πρώτη εφαρμογή της υπ' αριθμ. οικ. 100172/27-4-2012 εγκυκλίου περί της διαδικασίας αναθεώρησης του δικτύου παρακολούθησης της ποιότητας των υδάτων κολύμβησης το έτος 2012, υποβλήθηκε από τους ενδιαφερόμενους φορείς σημαντικός αριθμός εκπρόθεσμων αιτημάτων προσθήκης και αφαίρεσης ακτών, η Ειδική Γραμματεία Υδάτων του ΥΠΕΚΑ προέβη στην έκδοση νέας εγκυκλίου (Εγκύκλιος με αριθ. πρωτ. 190856/01-08-2013 «Διαδικασία αναθεώρησης του δικτύου παρακολούθησης της ποιότητας των υδάτων κολύμβησης»), για την εκ νέου αναθεώρηση του δικτύου παρακολούθησης της ποιότητας των υδάτων κολύμβησης. Το πρόγραμμα παρακολούθησης των υδάτων κολύμβησης για την περίοδο 2013-2015 έχει δρομολογηθεί από το 2013, με πρόβλεψη για αναθεώρηση του δικτύου παρακολούθησης το έτος 2014.

2

Η βασική αρχή της αναδιαμόρφωσης του μητρώου των κολυμβητικών ακτών είναι η αντιστοίχιση ενός σημείου παρακολούθησης σε κάθε ακτή, ενώ στη διαδικασία αυτή λήφθηκαν υπόψη οι υποδείξεις και τα αιτήματα των Δ/νσεων Υδάτων σε εφαρμογή της Εγκυκλίου Αριθμ. πρωτ. οικ. 190856/2013 καθώς και οι απεντάξεις ακτών που αναφέρονται στο με Α.Π. 100438/22-10-2012 Έγγραφο της ΕΓΥ του ΥΠΕΚΑ και συγκεκριμένα:

1. Το με αριθ. πρωτ. 2563/11-10-2013 έγγραφο της Δ/σης Υδάτων Κρήτης της Αποκεντρωμένης Διοίκησης Κρήτης (αρ. πρωτ. ΕΓΥ 191300/16-10-2013).
2. Το με αριθ. πρωτ. 56939/1956/11-10-2013 έγγραφο της Δ/σης Υδάτων Βορείου Αιγαίου της Αποκεντρωμένης Διοίκησης Αιγαίου (αρ. πρωτ. ΕΓΥ 191279/14-10-2013).
3. Το με αριθ. πρωτ. 76060/23-10-2013 έγγραφο της Δ/σης Υδάτων Κεντρικής Μακεδονίας της Αποκεντρωμένης Διοίκησης Μακεδονίας- Θράκης (αρ. πρωτ. ΕΓΥ 191350/23-10-2013).
4. Το με αριθ. πρωτ. 63723/2304/22-10-2013 έγγραφο της Δ/σης Υδάτων Πελοποννήσου της Αποκεντρωμένης Διοίκησης Πελ/σου, Δ. Ελλάδας & Ιονίου (αρ. πρωτ. ΕΓΥ 191363/24-10-2013).
5. Το με αριθ. πρωτ. 52108/10845/25-09-2013 έγγραφο της Δ/σης Υδάτων Νοτίου Αιγαίου της Αποκεντρωμένης Διοίκησης Αιγαίου (αρ. πρωτ. ΕΓΥ 191258/10-10-2013).

6. Το με αριθ. πρωτ. 132157/4144/1-11-2013 έγγραφο της Δ/νσης Υδάτων Δυτικής Ελλάδας της Αποκεντρωμένης Διοίκηση Πελ/σου, Δ. Ελλάδας & Ιονίου (αρ. πρωτ. ΕΓΥ 191418/4-11-2013).

Τα σχέδια απόφασης με αριθ. πρωτ. 2042/207121/29-10-2013 της Διεύθυνσης Υδάτων Στερεάς Ελλάδας που αφορούν το ΥΔ Ανατολικής Στερεάς Ελλάδας και το ΥΔ Δυτικής Στερεάς Ελλάδας (αρ. πρωτ. ΕΓΥ 191421/5-11-2013).

2. ΚΡΙΤΗΡΙΑ ΑΝΑΔΙΑΜΟΡΦΩΣΗΣ ΔΙΚΤΥΟΥ ΠΑΡΑΚΟΛΟΥΘΗΣΗΣ ΥΔΑΤΩΝ ΚΟΛΥΜΒΗΣΗΣ

Η βασική αρχή της αναδιαμόρφωσης του μητρώου των κολυμβητικών ακτών είναι η αντιστοίχιση ενός και μόνο αντιπροσωπευτικού σημείου παρακολούθησης σε κάθε ακτή κολύμβησης, όπως ορίζεται από την *Οδηγία 2006/7/EC*. Σύμφωνα με την αρχή αυτή, μια ακτή που παρακολουθείται σε περισσότερα του ενός σημεία δειγματοληψίας θα πρέπει να παρακολουθείται στο πλέον αντιπροσωπευτικό σημείο. Σε περιπτώσεις ακτών μεγάλου μήκους που εμφανίζουν ποικίλες και αυξημένες πιέσεις ρύπανσης κατά μήκος τους οι οποίες να δικαιολογούν την ανάγκη ύπαρξης περισσότερων του ενός σημείων παρακολούθησης έγινε η παραδοχή κατ' αρχήν να διατηρούνται τα περισσότερα του ενός αντιπροσωπευτικά σημεία δειγματοληψίας - παρακολούθησης με την ταυτόχρονη δημιουργία χωριστών ακτών (δημιουργία δύο ανεξάρτητων πολυγώνων - ακτών).

Επιπρόσθετα, στο πλαίσιο της διαδικασίας αναδιαμόρφωσης του δικτύου παρακολούθησης, τα σημεία δειγματοληψίας μετατοπίστηκαν σε πιο αντιπροσωπευτική θέση εντός της παρακολουθούμενης ακτής, διατηρώντας την ιστορικότητά τους. Η επιλογή της θέσης του σημείου, αλλά και γενικότερα της παρακολούθησης μιας ακτής, έγινε με βάση τα άρθρα 1 και 3 της Οδηγίας, ήτοι :

1. Το σημείο δειγματοληψίας να βρίσκεται στον τόπο των υδάτων κολύμβησης όπου αναμένεται:
 - A) το μεγαλύτερο πλήθος λουομένων, ή
 - B) ο μεγαλύτερος κίνδυνος ρύπανσης σύμφωνα με την ταυτότητα των υδάτων κολύμβησης και
2. Όπου η αρμόδια αρχή αναμένει ότι θα κολυμπά μεγάλος αριθμός ατόμων και όπου δεν έχει επιβάλει μόνιμη απαγόρευση της κολύμβησης ή δεν έχει εκδώσει μόνιμη σύσταση κατά της κολύμβησης.

Η λεκτική περιγραφή των σημείων παρακολούθησης προτείνεται να έχει πλέον γεωγραφικό χαρακτήρα (π.χ. *100 μ. από το ΒΔ άκρο της ακτής*). Σε περίπτωση που υπάρχει κάποιο ιδιαίτερο χαρακτηριστικό γνώρισμα στο σημείο είναι δυνατή, συμπληρωματικά της γεωγραφικής περιγραφής, να γίνεται και περιγραφή βάσει του χαρακτηριστικού γνωρίσματος. Είναι πάντως σκόπιμο να αποφεύγονται παροδικά ή μεταβλητά χαρακτηριστικά (όπως π.χ. ονομασίες παρακείμενων σημείων αναφοράς, επιχειρήσεων κ.λπ.). Ως άκρα ακτής νοούνται τα όρια την κολυμβητικής περιοχής όπως αυτή αποτυπώνεται στο αντίστοιχο πολύγωνο της ακτής.

Κατά τη διάρκεια της κολυμβητικής περιόδου του 2013, και σε συνεργασία με τους αναδόχους των αντίστοιχων συμβάσεων παρακολούθησης σε κάθε Περιφέρεια (εργαστήρια, δειγματολήπτες), έγινε επανέλεγχος της ορθότητας των συντεταγμένων των σημείων δειγματοληψίας. Διαπιστώθηκαν ορισμένες αποκλίσεις στις συντεταγμένες των σημείων όπως αυτά αποτυπώνονται στη βάση δεδομένων που τηρεί η ΕΓΥ σε σχέση με τη λεκτική περιγραφή και τη θέση δειγματοληψίας στην πράξη. Διαπιστώθηκαν και ελάχιστες περιπτώσεις όπου οι συντεταγμένες αναφέρονταν σε διαφορετική ακτή. Τα αποτελέσματα

του ελέγχου αυτού αξιολογήθηκαν και ενσωματώθηκαν στην παρούσα αναδιαμόρφωση του δικτύου παρακολούθησης.

Με βάση τα στοιχεία που συλλέχθηκαν το 2011 από τις ομάδες επιτόπιων επισκέψεων και την ομάδα σύνταξης του Μητρώου Ταυτοτήτων ακτών κολύμβησης, όπως αυτά αποτυπώθηκαν στην Οριστική Έκθεση υποβολής του Μητρώου, διαπιστώθηκε η ύπαρξη ακτών στις οποίες η κολύμβηση δεν αποτελεί την επικρατέστερη χρήση των υδάτων.

Τα στοιχεία που συλλέχθηκαν και αξιολογήθηκαν για τις ακτές συνοπτικά ήταν:

1. Καταγραφή χρήσεων στην ακτή ή τη θαλάσσια περιοχή που δεν συνάδουν με τον κολυμβητικό χαρακτήρα των υδάτων (Αλιευτικά καταφύγια, Βιομηχανικές περιοχές, Ιχθυοκαλλιέργειες, Καρνάγια, Δρόμοι κ.λπ.).
2. Οπτική παρατήρηση περιορισμένης ή και καθόλου χρήσης των υδάτων για κολύμβηση κατά τη διάρκεια της κολυμβητικής περιόδου όταν θα έπρεπε να αναμένεται αιχμή (Σαββατοκύριακα, ημέρες αργίας, μέσα Αυγούστου) και σε ώρες αιχμής μεταξύ (11:00πμ και 3:00 μμ), που τεκμηριώνεται από το αντίστοιχο φωτογραφικό υλικό.
3. Αποδείξεις ότι δεν υφίστανται ή έχουν εγκαταλειφθεί υποδομές που προάγουν τον κολυμβητικό χαρακτήρα μιας ακτής, όπως ομπρέλες, ξαπλώστρες, αποδυτήρια, ντους κ.λπ.
4. Παρατηρήσεις και υποδείξεις τοπικών φορέων ή και απλών πολιτών που να επιβεβαιώνουν τη μη χρήση της ακτής για κολύμβηση.
5. Εντοπισμός πινακίδων ή αποφάσεων που απαγορεύουν την κολύμβηση.

5

Επιπλέον, κατά τη διάρκεια της κολυμβητικής περιόδου του 2013 και μέσα από την νεοεισαχθείσα διαδικασία της ηλεκτρονικής καταχώρησης των αποτελεσμάτων από τους αναδόχους των συμβάσεων παρακολούθησης της ποιότητας των κολυμβητικών υδάτων, συλλέχθηκαν επιπλέον πληροφορίες για τις ακτές.

Όλα τα ανωτέρω χρησιμοποιήθηκαν στη διαδικασία της αναδιαμόρφωσης του δικτύου παρακολούθησης.

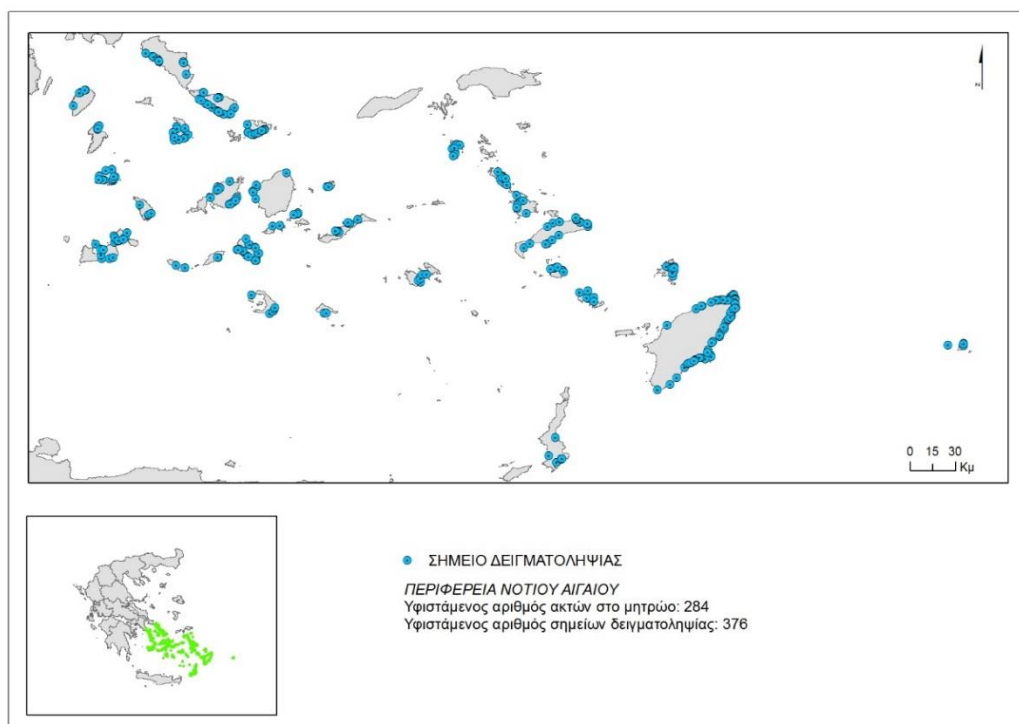
Τέλος, για τα όρια των πολυγώνων των κολυμβητικών ακτών συστήνεται με την παρούσα, η αλλαγή τους λαμβάνοντας υπόψη επιπλέον των ανωτέρω τα κάτωθι:

- δεν ενδείκνυται η κολύμβηση σε αλιευτικά καταφύγια
- το σημείο εκβολής λυμάτων ανεξαρτήτως βαθμού καθαρισμού και απολυμάνσεως αυτών, θα πρέπει να απέχει 200 μέτρα (κατ' ελάχιστον) από τα όρια των κολυμβητικών υδάτων (ΥΑ Ε1β 221/65).

3. ΠΕΡΙΓΡΑΦΗ ΥΦΙΣΤΑΜΕΝΟΥ ΔΙΚΤΥΟΥ ΠΑΡΑΚΟΛΟΥΘΗΣΗΣ ΥΔΑΤΩΝ ΚΟΛΥΜΒΗΣΗΣ ΣΤΗΝ ΠΕΡΙΦΕΡΕΙΑ ΝΟΤΙΟΥ ΑΙΓΑΙΟΥ

Το δίκτυο παρακολούθησης της περιφέρειας Νοτίου Αιγαίου, με έτος αναφοράς το 2013 (εφεξής υφιστάμενο δίκτυο παρακολούθησης), περιλαμβάνει 376 σημεία δειγματοληψίας (Χάρτης 3.1, Πίνακας 3.1), που αντιστοιχούν σε 284 ακτές κολύμβησης.

Αριθμός σημείων δειγματοληψίας	Αριθμός ακτών
1	224
2	43
3	12
4	2
5	1
7	1
10	1



Χάρτης 3.1: Υφιστάμενο δίκτυο παρακολούθησης υδάτων κολύμβησης στη Περιφέρεια Νοτίου Αιγαίου.

Από τα ενταγμένα σημεία, το σημείο με κωδικό GR4220030182030201 (Άνδρος) παρακολουθήθηκε με την κολυμβητική περίοδο του 2013, ωστόσο τα αποτελέσματα της παρακολούθησης δεν αξιολογούνται.

Από το σύνολο των 376 σημείων, 53 σημεία έχουν λάβει το βραβείο της γαλάζιας σημαίας την κολυμβητική περίοδο 2013, τα οποία αντιστοιχούν σε 38 κολυμβητικές ακτές. Όλες οι ακτές είναι ενταγμένες στο δίκτυο παρακολούθησης και τους αντιστοιχούν 78 σημεία δειγματοληψίας από το υφιστάμενο δίκτυο παρακολούθησης.

Πίνακας 3.1: Υφιστάμενο δίκτυο παρακολούθησης ακτών

α/α	Κωδικός ακτής	Όνομα ακτής	Δήμος	Μήκος ακτής	Αριθμός σημείων δειγματοληψίας	Κωδικός σημείου δειγματοληψίας	Αριθμός Γαλάζιων Σημαιών 2013
1	GRBW149268001	Δελαβόγια	Άνδρου	90	1	GR4220200982200701	
2	GRBW149268002	Νειμπορειό	Άνδρου	940	2	GR4220030182030101	
						GR4220030182030102	
3	GRBW149268003	Άγιος Πέτρος	Άνδρου	730	1	GR4220200182200101	
4	GRBW149268004	Χρυσή Άμμος	Άνδρου	200	1	GR4220200182200401	
5	GRBW149268005	Στιβάρι	Άνδρου	140	1	GR4220200982200601	
6	GRBW149268006	Αγία Μαρίνα	Άνδρου	110	1	GR4220200482200501	
7	GRBW149268007	Φελλός	Άνδρου	535	1	GR4220201182200301	
8	GRBW149268008	Παραπόρτι	Άνδρου	500	1	GR4220030182030301	
9	GRBW149268009	Κόρθι	Άνδρου	700	1	GR4220100382100101	
11	GRBW149268011	Μπατσι	Άνδρου	460	1	GR4220200982200201	
12	GRBW149269021	Ρούκουνας	Ανάφης	550	1	GR4220210182610201	
13	GRBW149269022	Κλεισίδι	Ανάφης	200	1	GR4220210182610101	
14	GRBW149270031	Καμάρι	Θήρας	4800	2	GR4220070782070101	2
						GR4220070782070102	
15	GRBW149270032	Περίσσα	Θήρας	3500	2	GR4220070582070201	2
						GR4220070582070202	
16	GRBW149270033	Ρίβα Θηρασιάς	Θήρας	60	1	GR4220270182670101	
17	GRBW149271034	Πλάκες Φανάρι	Ιητών	180	2	GR4220080182080901	
						GR4220080182080902	
18	GRBW149271035	Κουμπάρα	Ιητών	180	1	GR4220080182080401	

α/α	Κωδικός ακτής	Όνομα ακτής	Δήμος	Μήκος ακτής	Αριθμός σημείων δειγματοληψίας	Κωδικός σημείου δειγματοληψίας	Αριθμός Γαλάζιων Σημαιών 2013
19	GRBW149271036	Μαγγανάρι Ανατολικά	Ιητών	240	1	GR4220080182080501	1
20	GRBW149271037	Αγία Θεοδότη	Ιητών	650	2	GR4220080182080101	
						GR4220080182080102	
21	GRBW149271038	Πλακωτός – Όμηρος	Ιητών	60	1	GR4220080182081001	
22	GRBW149271039	Κλήμα	Ιητών	180	1	GR4220080182080301	
23	GRBW149271040	Μαγγανάρι 2	Ιητών	350	1	GR4220080182080503	1
24	GRBW149271041	Ψάθη	Ιητών	950	2	GR4220080182081201	
						GR4220080182081202	
25	GRBW149271042	Μαγγανάρι 1	Ιητών	100	1	GR4220080182080502	1
26	GRBW149271043	Τζαμαρία	Ιητών	70	1	GR4220080182081101	
27	GRBW149271044	Μυλοπότας	Ιητών	700	2	GR4220080182080601	2
						GR4220080182080602	
28	GRBW149271045	Όρμος Ίου	Ιητών	500	1	GR4220080182080701	1
29	GRBW149271046	Κάλαμος	Ιητών	500	1	GR4220080182080201	
30	GRBW149271047	Πικρή Νερό	Ιητών	100	1	GR4220080182080801	
31	GRBW149272294	Αλοπρόνοια	Σικίνου	180	3	GR4220290182690101	
						GR4220290182690102	
						GR4220290182690103	
32	GRBW149273335	Καραβοστάσι	Φολεγάνδρου	300	1	GR4220310182710101	
33	GRBW149273336	Αγκάλη	Φολεγάνδρου	100	1	GR4220310182710201	
34	GRBW149275023	Μαλτεζάνα	Αστυπαλαίας	400	1	GR4210030181030401	
35	GRBW149275024	Μαρμάρι 2	Αστυπαλαίας	300	1	GR4210030181030201	

α/α	Κωδικός ακτής	Όνομα ακτής	Δήμος	Μήκος ακτής	Αριθμός σημείων δειγματοληψίας	Κωδικός σημείου δειγματοληψίας	Αριθμός Γαλάζιων Σημαιών 2013
36	GRBW149275025	Στενό	Αστυπαλαίας	80	1	GR4210030181030601	
37	GRBW149275026	Άγιος Κωνσταντίνος	Αστυπαλαίας	120	1	GR4210030181030101	
38	GRBW149275027	Λειβάδι – Πλύστρες	Αστυπαλαίας	300	1	GR4210030181030301	
39	GRBW149275028	Πέρα Γιαλός	Αστυπαλαίας	100	1	GR4210030181030501	
40	GRBW149275029	Σχοίνωντας	Αστυπαλαίας	300	1	GR4210030181030701	
41	GRBW149275030	Τζανάκι – Στεφανίδα	Αστυπαλαίας	80	1	GR4210030181030302	
42	GRBW149276066	Μυρτιές	Καλυμνίων	500	1	GR4210100181100601	
43	GRBW149276067	Καντούνι	Καλυμνίων	350	1	GR4210100181100101	
44	GRBW149276068	Αργινώντα	Καλυμνίων	220	1	GR4210100181100301	
45	GRBW149276069	Πλατύς Γιαλός	Καλυμνίων	200	1	GR4210100181100701	
46	GRBW149276070	Θέρμα	Καλυμνίων	100	1	GR4210100181100501	
47	GRBW149276071	Μασούρι Μυρτιών	Καλυμνίων	400	1	GR4210100181100201	
48	GRBW149276072	Εμπορειός	Καλυμνίων	350	1	GR4210100181100401	
49	GRBW149278098	Αγία Μαρίνα	Λέρου	180	1	GR4210160181160101	
50	GRBW149278099	Παντέλι	Λέρου	115	1	GR4210160181160901	
51	GRBW149278100	Γούρνα – Δρυώνας	Λέρου	650	2	GR4210160181160401	
						GR4210160181160501	
52	GRBW149278101	Κριθώνιο	Λέρου	200	1	GR4210160181160701	
53	GRBW149278102	Πλεφούτι	Λέρου	300	1	GR4210160181161001	
54	GRBW149278103	Αλίντα	Λέρου	400	1	GR4210160181160201	

α/α	Κωδικός ακτής	Όνομα ακτής	Δήμος	Μήκος ακτής	Αριθμός σημείων δειγματοληψίας	Κωδικός σημείου δειγματοληψίας	Αριθμός Γαλάζιων Σημαιών 2013
55	GRBW149278104	Κουλούκι	Λέρου	40	1	GR4210160181160601	
56	GRBW149278105	Βρωμόλιθος	Λέρου	450	1	GR4210160181160301	
57	GRBW149278106	Ξηρόκαμπος	Λέρου	400	1	GR4210160181160801	
58	GRBW149279211	Αγριολίβαδο	Πάτμου	320	1	GR4210210181210201	
59	GRBW149279212	Μελόι	Πάτμου	400	1	GR4210210181210701	
60	GRBW149279213	Πέτρα	Πάτμου	400	1	GR4210210181210801	
61	GRBW149279214	Σκάλα	Πάτμου	180	1	GR4210210181210101	
62	GRBW149279215	Κάμπος	Πάτμου	470	1	GR4210210181210401	
63	GRBW149279216	Λιβιάδι	Πάτμου	320	1	GR4210210181210601	
64	GRBW149279217	Βάγια	Πάτμου	180	1	GR4210210181210501	
65	GRBW149279218	Γροίκος	Πάτμου	350	1	GR4210210181210301	
66	GRBW149279219	Μικρή Ψιλή Άμμος	Πάτμου	250	1	GR4210210181210901	
67	GRBW149280073	Άγιος Νικόλαος - Φοινίκι	Καρπάθου	200	1	GR4210120181120101	
68	GRBW149280074	Άμμος	Καρπάθου	245	2	GR4210120181120201	
						GR4210120181120202	
69	GRBW149280075	Απέλλα	Καρπάθου	300	1	GR4210120181120401	
70	GRBW149280076	Μικρή Αμμωπή	Καρπάθου	70	1	GR4210120181120301	
71	GRBW149280077	Αμμωπή	Καρπάθου	245	1	GR4210120181120203	
72	GRBW149280078	Μεγάλη Αμμωπή	Καρπάθου	155	1	GR4210120181120302	
73	GRBW149282062	Ακτή Κούνδουρου	Κέας	150	1	GR4220090182090401	1

α/α	Κωδικός ακτής	Όνομα ακτής	Δήμος	Μήκος ακτής	Αριθμός σημείων δειγματοληψίας	Κωδικός σημείου δειγματοληψίας	Αριθμός Γαλάζιων Σημαιών 2013
74	GRBW149282063	Γαλισκάρι	Κέας	130	1	GR4220090282090101	
75	GRBW149282064	Λιβάδι	Κέας	440	2	GR4220090282090201	
						GR4220090282090202	
76	GRBW149282065	Οτζιάς	Κέας	500	3	GR4220090282090301	
						GR4220090282090302	
						GR4220090282090303	
77	GRBW149283079	Καβουροχέρι	Κύθνου	80	1	GR4220110182110101	
78	GRBW149283080	Μεγάλη Ποτάμια	Κύθνου	140	1	GR4220110182110401	
79	GRBW149283081	Λιμάνι Λουτρών	Κύθνου	120	1	GR4220110182110201	
80	GRBW149283082	Σαράντης	Κύθνου	50	1	GR4220110182110301	
81	GRBW149283083	Σχοινάρι Λουτρών	Κύθνου	80	1	GR4220110182110601	
82	GRBW149283084	Άγιος Σώστης	Κύθνου	210	1	GR4220110182110501	
83	GRBW149284085	Τρούλλος	Κω	3250	1	GR4210070181070401	1
84	GRBW149284086	Άκρο Χελώνας	Κω	250	1	GR4210070281070701	1
85	GRBW149284087	Σκέθριο Κεφάλου	Κω	180	1	GR4210070381070301	
86	GRBW149284088	Κρητικά	Κω	2300	5	GR4210140181140701	1
						GR4210140181140801	
						GR4210140181140901	
						GR4210140181141001	
						GR4210140181141101	
87	GRBW149284089	Παράδεισος Κεφάλου	Κω	700	1	GR4210070381070601	

α/α	Κωδικός ακτής	Όνομα ακτής	Δήμος	Μήκος ακτής	Αριθμός σημείων δειγματοληψίας	Κωδικός σημείου δειγματοληψίας	Αριθμός Γαλάζιων Σημαιών 2013
88	GRBW149284090	Βουνό	Κω	600	1	GR4210070281070101	
89	GRBW149284091	Άγιος Φωκάς	Κω	750	1	GR4210140181140101	
90	GRBW149284092	Γουρνιατής	Κω	200	1	GR4210070281070201	1
91	GRBW149284093	Μαρμάρι – Τιγκάκι	Κω	5500	3	GR4210060181060101	
						GR4210060181060201	
						GR4210060181060202	
92	GRBW149284094	Αναβόλια	Κω	440	4	GR4210140181140301	
						GR4210140181140401	
						GR4210140181140501	
						GR4210140181140601	
93	GRBW149284095	Ακταίον	Κω	175	1	GR4210140181140201	
94	GRBW149284096	Πευκοκεφαλή	Κω	1500	2	GR4210140181141201	1
						GR4210140181141301	
95	GRBW149284097	Καρδάμaina	Κω	350	1	GR4210070281070501	
96	GRBW149285188	Άσπρη Άμμος	Νισύρου	150	1	GR4210190181190101	
97	GRBW149285189	Παχιά Άμμος	Νισύρου	470	1	GR4210190281190601	
98	GRBW149285190	Μιραμάρε	Νισύρου	240	1	GR4210190181190401	
99	GRBW149285191	Λιές	Νισύρου	1700	1	GR4210190281190301	
100	GRBW149285192	Βρετό	Νισύρου	150	1	GR4210190181190201	
101	GRBW149285193	Πάλαι	Νισύρου	650	1	GR4210190281190501	
102	GRBW149285194	Χοχλάκι	Νισύρου	420	1	GR4210190181190701	
103	GRBW149286391	Πράσσα	Κιμώλου	150	1	GR4220250182650901	
104	GRBW149286392	Γούπα	Κιμώλου	40	1	GR4220250182650201	

α/α	Κωδικός ακτής	Όνομα ακτής	Δήμος	Μήκος ακτής	Αριθμός σημείων δειγματοληψίας	Κωδικός σημείου δειγματοληψίας	Αριθμός Γαλάζιων Σημαιών 2013
105	GRBW149286393	Μαυροσπηλιά	Κιμώλου	500	1	GR4220250182650701	
106	GRBW149286394	Αλυκή	Κιμώλου	650	1	GR4220250182650101	
107	GRBW149286395	Μπονάτσα	Κιμώλου	450	1	GR4220250182650801	
108	GRBW149286396	Ψάθη	Κιμώλου	100	1	GR4220250182651001	
109	GRBW149286397	Κλήμα	Κιμώλου	300	1	GR4220250182650601	
110	GRBW149286398	Καλαμίτσι	Κιμώλου	500	1	GR4220250182650501	
111	GRBW149286399	Δέκας	Κιμώλου	350	1	GR4220250182650301	
112	GRBW149286400	Αθηνιάς	Κιμώλου	100	1	GR4220250182650401	
113	GRBW149287149	Παλαιοχώρι	Μήλου	550	1	GR4220120182120301	
114	GRBW149287150	Πολλώνια	Μήλου	50	1	GR4220120182120601	
115	GRBW149287151	Παπικίνου	Μήλου	600	1	GR4220120282120401	
116	GRBW149287152	Πλαθένια	Μήλου	200	1	GR4220120182120501	
117	GRBW149287153	Λαγκάδα	Μήλου	150	1	GR4220120282120201	
118	GRBW149287154	Αγία Κυριακή	Μήλου	600	1	GR4220120182120101	
119	GRBW149287155	Προβατάς	Μήλου	200	1	GR4220120182120701	1
120	GRBW149287156	Χιβαδολίμνη	Μήλου	1000	1	GR4220120182120801	
121	GRBW149288298	Καράβι	Σερίφου	200	1	GR4220170182170401	
122	GRBW149288299	Κουταλάς	Σερίφου	650	1	GR4220170182170501	
123	GRBW149288300	Λιβαδάκια	Σερίφου	600	1	GR4220170182170601	
124	GRBW149288301	Πλατύς Γιαλός	Σερίφου	150	1	GR4220170182170901	
125	GRBW149288302	Αβέσαλος	Σερίφου	550	1	GR4220170182170101	

α/α	Κωδικός ακτής	Όνομα ακτής	Δήμος	Μήκος ακτής	Αριθμός σημείων δειγματοληψίας	Κωδικός σημείου δειγματοληψίας	Αριθμός Γαλάζιων Σημαιών 2013
126	GRBW149288303	Συκαμιά	Σερίφου	450	1	GR4220170182171001	
127	GRBW149288304	Λιβάδι	Σερίφου	800	1	GR4220170182170701	
128	GRBW149288305	Γάνεμα	Σερίφου	600	1	GR4220170182170301	
129	GRBW149288306	Άγιος Σώστης	Σερίφου	100	1	GR4220170182170201	
130	GRBW149288307	Μέγα Λιβάδι	Σερίφου	150	1	GR4220170182170801	
131	GRBW149288308	Ψιλή Άμμος	Σερίφου	220	1	GR4220170182171101	
132	GRBW149289295	Χρυσοπηγή	Σίφνου	200	1	GR4220180182180301	
133	GRBW149289296	Πλατύς Γιαλός	Σίφνου	800	2	GR4220180182180201	2
						GR4220180182180202	
134	GRBW149289297	Καμάρες	Σίφνου	600	1	GR4220180182180101	1
135	GRBW149290162	Καλό Λιβάδι	Μυκόνου	320	3	GR4220130282131101	
						GR4220130282131102	
						GR4220130282131103	
136	GRBW149290163	Πλατύς Γιαλός	Μυκόνου	950	3	GR4220130182130501	
						GR4220130182130502	
						GR4220130182130503	
137	GRBW149290164	Ψαρού	Μυκόνου	270	1	GR4220130182130601	
138	GRBW149290165	Καλαμοπόδι	Μυκόνου	350	2	GR4220130182130301	
						GR4220130182130302	
139	GRBW149290166	Αγράρι	Μυκόνου	220	3	GR4220130282131001	
						GR4220130282131002	
						GR4220130282131003	
140	GRBW149290167	Ορνός	Μυκόνου	350	2	GR4220130182130701	

α/α	Κωδικός ακτής	Όνομα ακτής	Δήμος	Μήκος ακτής	Αριθμός σημείων δειγματοληψίας	Κωδικός σημείου δειγματοληψίας	Αριθμός Γαλάζιων Σημαιών 2013
						GR4220130182130702	
141	GRBW149290168	Πλιντρί	Μυκόνου	210	3	GR4220130182130901	
						GR4220130182130902	
						GR4220130182130903	
142	GRBW149290169	Παράγκα	Μυκόνου	270	3	GR4220130182130801	
						GR4220130182130802	
						GR4220130182130803	
143	GRBW149290170	Ελιά	Μυκόνου	630	3	GR4220130282130201	
						GR4220130282130202	
						GR4220130282130203	
144	GRBW149290171	Άγιος Στέφανος	Μυκόνου	250	1	GR4220130182130101	
145	GRBW149290172	Καλαφάτη	Μυκόνου	600	3	GR4220130282130401	1
						GR4220130282130402	
						GR4220130282130403	
146	GRBW149291012	Ακτή Νεκροταφείο	Αμοργού	50	1	GR4220020682020301	
147	GRBW149291013	Όρμος Αιγιάλης	Αμοργού	750	2	GR4220020282020701	
						GR4220020282020702	
148	GRBW149291014	Ξυλοκερατιδίο	Αμοργού	300	1	GR4220020682020601	
149	GRBW149291015	Άγιος Παύλος	Αμοργού	200	2	GR4220020282020201	
						GR4220020282020202	
150	GRBW149291016	Μαλτέζη	Αμοργού	120	2	GR4220020682020801	
						GR4220020682020802	
151	GRBW149291017	Κάτω Ακρωτήρι	Αμοργού	450	2	GR4220020682020401	
						GR4220020682020402	

α/α	Κωδικός ακτής	Όνομα ακτής	Δήμος	Μήκος ακτής	Αριθμός σημείων δειγματοληψίας	Κωδικός σημείου δειγματοληψίας	Αριθμός Γαλάζιων Σημαιών 2013
152	GRBW149291018	Άγιος Παντελεήμονας	Αμοργού	350	3	GR4220020682020101	
						GR4220020682020102	
						GR4220020682020103	
153	GRBW149291019	Νέα Κινουριά	Αμοργού	580	2	GR4220020282020501	
						GR4220020282020502	
154	GRBW149291020	Πλάκες Φανάρι	Αμοργού	50	1	GR4220020682020901	
155	GRBW149292173	Άγιος Γεώργιος	Νάξου & Μικρών Κυκλάδων	820	1	GR4220140182140201	1
156	GRBW149292174	Πλατιά Πούντα	Νάξου & Μικρών Κυκλάδων	90	1	GR4220260182660201	
157	GRBW149292175	Βίντζι	Νάξου & Μικρών Κυκλάδων	540	1	GR4220140182140501	
158	GRBW149292176	Άμμος	Νάξου & Μικρών Κυκλάδων	120	1	GR4220260182660101	
159	GRBW149292177	Σταυρός	Νάξου & Μικρών Κυκλάδων	200	1	GR4220230182630101	
160	GRBW149292178	Λουτρό	Νάξου & Μικρών Κυκλάδων	65	1	GR4220260182660501	
161	GRBW149292179	Φανό	Νάξου & Μικρών Κυκλάδων	220	1	GR4220260182660401	
162	GRBW149292180	Μικρή Βίγλα	Νάξου & Μικρών Κυκλάδων	700	1	GR4220141182140601	

α/α	Κωδικός ακτής	Όνομα ακτής	Δήμος	Μήκος ακτής	Αριθμός σημείων δειγματοληψίας	Κωδικός σημείου δειγματοληψίας	Αριθμός Γαλάζιων Σημαιών 2013
163	GRBW149292181	Άγιος Προκόπιος	Νάξου & Μικρών Κυκλάδων	1030	1	GR4220140282140301	1
164	GRBW149292182	Απόλλων	Νάξου & Μικρών Κυκλάδων	700	1	GR4220050682050101	
165	GRBW149292183	Αγία Άννα	Νάξου & Μικρών Κυκλάδων	800	2	GR4220140282140401	1
						GR4220140282140701	
166	GRBW149292184	Τσιγούρη	Νάξου & Μικρών Κυκλάδων	550	1	GR4220300182700101	
167	GRBW149292185	Κέδρος	Νάξου & Μικρών Κυκλάδων	170	1	GR4220230182630201	
168	GRBW149292186	Άγιος Γεώργιος	Νάξου & Μικρών Κυκλάδων	70	1	GR4220240182640101	
169	GRBW149292187	Πόρι	Νάξου & Μικρών Κυκλάδων	600	1	GR4220260182660301	
170	GRBW149294195	Παράσπορος	Πάρου	105	1	GR4220150182151001	
171	GRBW149294196	Παροικιά	Πάρου	230	1	GR4220150182151101	
172	GRBW149294197	Λιβιάδια	Πάρου	740	2	GR4220150182150401	1
						GR4220150182150402	
173	GRBW149294198	Πυργάκι	Πάρου	80	1	GR4220150682151501	
174	GRBW149294199	Λογαράς	Πάρου	350	1	GR4220150682150501	1
175	GRBW149294200	Πίσω Λιβιάδι	Πάρου	180	1	GR4220150682151201	
176	GRBW149294201	Μάρπησσα	Πάρου	800	1	GR4220150682150701	1

α/α	Κωδικός ακτής	Όνομα ακτής	Δήμος	Μήκος ακτής	Αριθμός σημείων δειγματοληψίας	Κωδικός σημείου δειγματοληψίας	Αριθμός Γαλάζιων Σημαιών 2013
177	GRBW149294202	Μεσάδα	Πάρου	260	1	GR4220150682150801	
178	GRBW149294203	Πούντα	Πάρου	160	1	GR4220150182151301	
179	GRBW149294204	Τσερδάκια	Πάρου	190	1	GR4220150682151601	1
180	GRBW149294205	Δρυός	Πάρου	180	1	GR4220150682150101	
181	GRBW149294206	Μπουτάρι	Πάρου	80	1	GR4220150682150901	
182	GRBW149294207	Λωλαντώνης	Πάρου	160	1	GR4220150682150601	
183	GRBW149294208	Πούντα Μάρπησας	Πάρου	200	1	GR4220150682151401	1
184	GRBW149294209	Κολυμπήθρες	Πάρου	360	1	GR4220150782150201	
185	GRBW149294210	Κριός	Πάρου	440	1	GR4220150182150301	
186	GRBW149295157	Λιμάνι	Μεγίστης	65	1	GR4210180181180201	
187	GRBW149295158	Νήσος Ρω	Μεγίστης	220	1	GR4210180181180401	
188	GRBW149295159	Άγιος Στέφανος	Μεγίστης	320	1	GR4210180181180101	
189	GRBW149295160	Μανδράκι	Μεγίστης	510	1	GR4210180181180301	
190	GRBW149295161	Πλάκες	Μεγίστης	200	1	GR4210180181180501	
191	GRBW149296220	Μεγάλος Γιαλός	Ρόδου	500	1	GR4210170181170501	1
192	GRBW149296221	Κιοτάρι	Ρόδου	930	2	GR4210200181200501	
						GR4210200481200201	
193	GRBW149296222	Πλημμύρι	Ρόδου	1620	1	GR4210200781200801	
194	GRBW149296223	Βίγλα	Ρόδου	480	1	GR4210090181091901	
195	GRBW149296224	Λάρδος	Ρόδου	800	2	GR4210170481171101	1
						GR4210170481171102	

α/α	Κωδικός ακτής	Όνομα ακτής	Δήμος	Μήκος ακτής	Αριθμός σημείων δειγματοληψίας	Κωδικός σημείου δειγματοληψίας	Αριθμός Γαλάζιων Σημαιών 2013
196	GRBW149296225	Φαληράκι 2	Ρόδου	625	1	GR4210090281090901	1
197	GRBW149296226	Καθαρά Φαληρακίου	Ρόδου	422	1	GR4210090181090301	
198	GRBW149296227	Γλύστρα	Ρόδου	214	1	GR4210170481171001	
199	GRBW149296228	Στεγνά	Ρόδου	820	2	GR4210020181020201	
						GR4210020181020301	
200	GRBW149296229	Αφάντου – Κολύμπια	Ρόδου	915	2	GR4210050181050301	1
						GR4210050181050402	1
201	GRBW149296230	Κόκκινα – Γούρνες	Ρόδου	160	2	GR4210090281092101	
						GR4210090281092201	
202	GRBW149296231	Ιξιά 1	Ρόδου	450	1	GR4210080181080501	
203	GRBW149296232	Βάγιες	Ρόδου	3400	1	GR4210220581220101	
204	GRBW149296233	Γαλούνι – Κοκκινόγια	Ρόδου	2500	2	GR4210200481200401	2
						GR4210200481200601	
205	GRBW149296234	Κατσούνι – Λοθιάρικα	Ρόδου	530	2	GR4210170181170801	
						GR4210170481170901	
206	GRBW149296235	Χαράκι	Ρόδου	600	1	GR4210020281020501	
207	GRBW149296236	Ρένη Καλάθου – Θολάρι	Ρόδου	3220	2	GR4210170181170101	
						GR4210170281170301	
208	GRBW149296237	Πεύκοι	Ρόδου	773	1	GR4210170181170701	
209	GRBW149296238	Καρακόνερο	Ρόδου	230	1	GR4210010181010901	
210	GRBW149296239	Μαντώματα	Ρόδου	295	1	GR4210090181091801	1
211	GRBW149296240	Λαχανιά	Ρόδου	550	1	GR4210200881200701	
212	GRBW149296241	Κολύμπια	Ρόδου	1170	1	GR4210050181050401	1

α/α	Κωδικός ακτής	Όνομα ακτής	Δήμος	Μήκος ακτής	Αριθμός σημείων δειγματοληψίας	Κωδικός σημείου δειγματοληψίας	Αριθμός Γαλάζιων Σημαιών 2013
213	GRBW149296242	Κρεμαστή – Τριάντα	Ρόδου	6300	7	GR4210080181080101	2
						GR4210080181080201	
						GR4210080181080301	
						GR4210080181080401	
						GR4210080181080701	
						GR4210080181080801	
						GR4210220181220301	
214	GRBW149296243	Θεολόγος	Ρόδου	1570	2	GR4210220381220201	
						GR4210220381220203	
215	GRBW149296244	Μικρός Γιαλός	Ρόδου	100	1	GR4210170181170601	
216	GRBW149296245	Αφάντου	Ρόδου	2500	2	GR4210050181050101	
						GR4210050181050201	
217	GRBW149296246	Πρασονήσι	Ρόδου	850	1	GR4210200781200901	
218	GRBW149296247	Ρένη	Ρόδου	450	2	GR4210010181011001	1
						GR4210010181011002	
219	GRBW149296248	Τσαμπίκα	Ρόδου	1180	2	GR4210020181020101	
						GR4210020181020102	
220	GRBW149296249	Βλήχα	Ρόδου	1032	2	GR4210170181170402	
						GR4210170281170401	
221	GRBW149296250	Τραουνού	Ρόδου	132	2	GR4210090181090701	1
						GR4210090181092001	
222	GRBW149296251	Ενυδρείου	Ρόδου	2300	4	GR4210010181010201	1
						GR4210010181010601	
						GR4210010181010701	

α/α	Κωδικός ακτής	Όνομα ακτής	Δήμος	Μήκος ακτής	Αριθμός σημείων δειγματοληψίας	Κωδικός σημείου δειγματοληψίας	Αριθμός Γαλάζιων Σημαιών 2013
						GR4210010181010702	
223	GRBW149296252	Λάρδος 3	Ρόδου	530	1	GR4210170481171201	1
224	GRBW149296253	Αμμούδες	Ρόδου	692	1	GR4210090281091501	1
225	GRBW149296254	Σορώνη	Ρόδου	3400	1	GR4210110181110201	
226	GRBW149296255	Ιξιά 2	Ρόδου	620	1	GR4210080181080601	
227	GRBW149296256	Γεννάδι	Ρόδου	4375	1	GR4210200181200101	
228	GRBW149296257	Κρεμαστή	Ρόδου	1560	1	GR4210220181220302	
229	GRBW149296258	Αρχαία Κάμειρος	Ρόδου	309	1	GR4210110681110101	
230	GRBW149296259	Αγία Αγάθη	Ρόδου	300	1	GR4210020281020401	
231	GRBW149296260	Μαύρος Κάβος – Αγκάλι	Ρόδου	650	2	GR4210090281092301	
						GR4210090281092401	
232	GRBW149296261	Φαληράκι	Ρόδου	3410	10	GR4210090181091201	6
						GR4210090181091301	
						GR4210090181091401	
						GR4210090181091601	
						GR4210090181092501	
						GR4210090281090501	
						GR4210090281090601	
						GR4210090281090801	
						GR4210090281091001	
GR4210090281091101							
233	GRBW149296262	Ρένη – Καβουράκια	Ρόδου	270	2	GR4210010181011101	1
						GR4210090281090201	

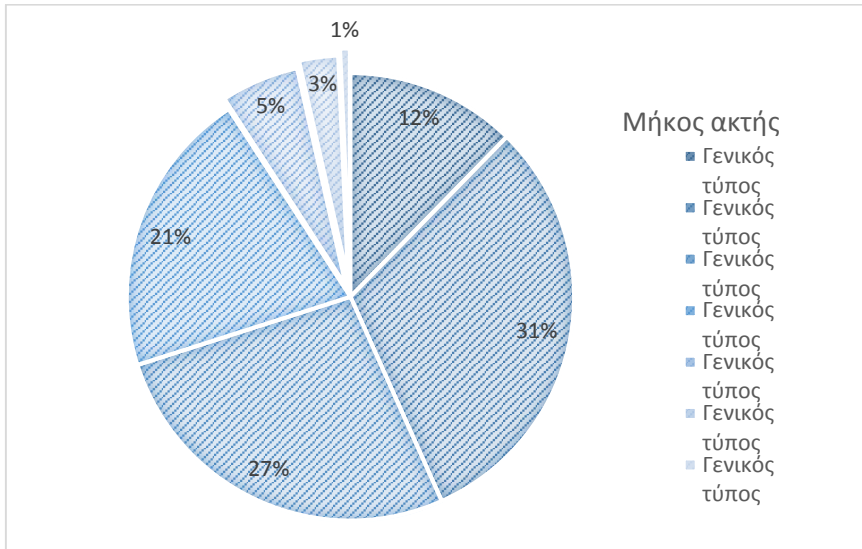
α/α	Κωδικός ακτής	Όνομα ακτής	Δήμος	Μήκος ακτής	Αριθμός σημείων δειγματοληψίας	Κωδικός σημείου δειγματοληψίας	Αριθμός Γαλάζιων Σημαιών 2013
234	GRBW149296263	Καλλιθέα	Ρόδου	240	1	GR4210090181090401	1
235	GRBW149296264	Κρητικά	Ρόδου	1800	2	GR4210010181010101	
						GR4210010181010102	
236	GRBW149296265	Άντονι Κουίν	Ρόδου	390	1	GR4210090181091701	
237	GRBW149296266	Λαδικό	Ρόδου	100	2	GR4210090181090101	
						GR4210090181092601	
238	GRBW149296267	Ζέφυρος	Ρόδου	400	2	GR4210010181010801	
						GR4210010181010802	
239	GRBW149297309	Πέδι - Άγιος Νικόλαος	Σύμης	115	1	GR4210230181230901	
240	GRBW149297310	Λιμάνι Νημπορειού	Σύμης	170	1	GR4210230181230401	
241	GRBW149297311	Βόρεια Ακτή Πέδι	Σύμης	120	1	GR4210230181230701	
242	GRBW149297312	Αγία Μαρίνα	Σύμης	160	1	GR4210230181230201	
243	GRBW149297313	Μαραθούντα	Σύμης	150	1	GR4210230181230501	
244	GRBW149297314	Ακτή Ν.Ο.Σ.	Σύμης	230	1	GR4210230181230301	
245	GRBW149297315	Νανού	Σύμης	350	1	GR4210230181230601	
246	GRBW149297316	Άγιος Γεώργιος	Σύμης	350	1	GR4210230181230101	
247	GRBW149297317	Νότια Ακτή Πέδι	Σύμης	260	1	GR4210230181230801	
248	GRBW149298330	Πλάκα	Τήλου	550	1	GR4210240181240401	
249	GRBW149298331	Έριστος	Τήλου	1000	2	GR4210240181240101	
						GR4210240181240102	
250	GRBW149298332	Λέθρα	Τήλου	335	1	GR4210240281240201	

α/α	Κωδικός ακτής	Όνομα ακτής	Δήμος	Μήκος ακτής	Αριθμός σημείων δειγματοληψίας	Κωδικός σημείου δειγματοληψίας	Αριθμός Γαλάζιων Σημαιών 2013
251	GRBW149298333	Λιβάδια	Τήλου	1370	1	GR4210240281240301	
252	GRBW149298334	Σκάφη	Τήλου	435	1	GR4210240181240501	
253	GRBW149300318	Δελφίни	Σύρου - Ερμούπολης	400	1	GR4220040182040201	
254	GRBW149300319	Αγκαθωπές	Σύρου - Ερμούπολης	200	1	GR4220160182160101	
255	GRBW149300320	Αστέρια	Σύρου - Ερμούπολης	200	1	GR4220010182010301	
256	GRBW149300321	Αζόλιμος	Σύρου - Ερμούπολης	280	1	GR4220010282010201	
257	GRBW149300322	Μέγας Γιαλός	Σύρου - Ερμούπολης	220	1	GR4220160282160501	
258	GRBW149300323	Ερμούπολη	Σύρου - Ερμούπολης	100	1	GR4220010182010101	
259	GRBW149300324	Βάρη	Σύρου - Ερμούπολης	220	1	GR4220160282160201	
260	GRBW149300325	Βάρη – Αχλάδι	Σύρου - Ερμούπολης	50	1	GR4220160282160301	
261	GRBW149300326	Κίνι	Σύρου - Ερμούπολης	400	1	GR4220040182040301	
262	GRBW149300327	Κόμητο	Σύρου - Ερμούπολης	160	1	GR4220160182160401	
263	GRBW149300328	Ψαχνό	Σύρου - Ερμούπολης	160	1	GR4220160382160601	
264	GRBW149300329	Γαλισσάς	Σύρου - Ερμούπολης	450	1	GR4220040282040101	
265	GRBW149301371	Σάντα Μαργαρίτα	Τήνου	150	1	GR4220060782061001	
266	GRBW149301372	Καβαλουρκό	Τήνου	150	1	GR4220280182680201	

α/α	Κωδικός ακτής	Όνομα ακτής	Δήμος	Μήκος ακτής	Αριθμός σημείων δειγματοληψίας	Κωδικός σημείου δειγματοληψίας	Αριθμός Γαλάζιων Σημαιών 2013
267	GRBW149301373	Άσπρος Γιαλός	Τήνου	270	1	GR4220060482060101	
268	GRBW149301374	Αποθήκες	Τήνου	230	1	GR4220060282060801	
269	GRBW149301375	Όρμος Ιστερνιών	Τήνου	350	1	GR4220060882060501	
270	GRBW149301376	Άγιος Μάρκος	Τήνου	200	1	GR4220060582060601	
271	GRBW149301377	Άγιος Πέτρος	Τήνου	570	1	GR4220060482060901	
272	GRBW149301378	Μικρή Κολυμπήθρα	Τήνου	100	1	GR4220060682060701	
273	GRBW149301379	Μεγάλη Κολυμπήθρα	Τήνου	200	2	GR4220060682061401	
						GR4220060682061402	
274	GRBW149301380	Άγιος Σώστης	Τήνου	900	1	GR4220190182190201	
275	GRBW149301381	Άγιος Φωκάς	Τήνου	1500	2	GR4220060782061101	
						GR4220190182190301	
276	GRBW149301382	Όρμος Γιαννάκη	Τήνου	350	1	GR4220060482060401	
278	GRBW149301383	Σταυρός	Τήνου	60	1	GR4220190182190501	
279	GRBW149301384	Άγιος Ρωμανός	Τήνου	450	1	GR4220060182061301	
280	GRBW149301385	Άγιος Δημήτριος	Τήνου	110	1	GR4220060782061201	
281	GRBW149301386	Καλύβια	Τήνου	170	1	GR4220060482060201	
282	GRBW149301387	Άγιος Γιάννης	Τήνου	285	1	GR4220190382190101	
283	GRBW149301388	Κιόνια	Τήνου	780	3	GR4220060582060301	
						GR4220060582060302	
						GR4220060582060303	
284	GRBW149301389	Καλάμια	Τήνου	250	1	GR4220190182190401	

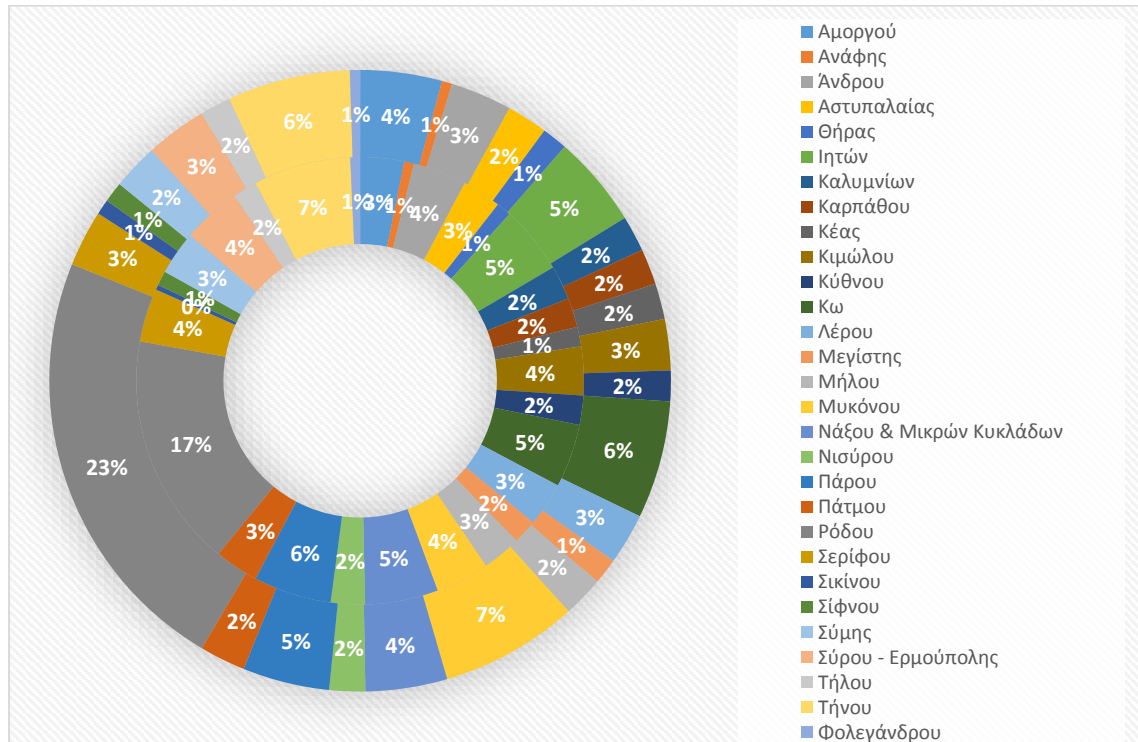
α/α	Κωδικός ακτής	Όνομα ακτής	Δήμος	Μήκος ακτής	Αριθμός σημείων δειγματοληψίας	Κωδικός σημείου δειγματοληψίας	Αριθμός Γαλάζιων Σημαιών 2013
285	GRBW149301390	Αγία Θάλασσα	Τήνου	170	1	GR4220280182680101	

Οι περισσότερες ακτές στην Περιφέρεια Νοτίου Αιγαίου έχουν μήκος (Σχήμα 2.1) από 100 μ. με 500 μ. με μέγιστο 9250 μ. στην ακτή GRBW149296242. Επίσης μόνο το 1% των ακτών έχει μήκος από 5000 μ. έως 10000 μ.



Σχήμα 2.1: Η κατανομή του μήκους των κολυμβητικών ακτών της Περιφέρειας Νοτίου Αιγαίου.

Στο Σχήμα 2.2 παρουσιάζεται η κατανομή των ακτών και των σημείων δειγματοληψίας στους Δήμους. Ειδικότερα, ο εσωτερικός κύκλος απεικονίζει την ποσοστιαία κατανομή των κολυμβητικών ακτών ανά δήμο της Περιφέρειας Νοτίου Αιγαίου, ενώ ο εξωτερικός κύκλος απεικονίζει την ποσοστιαία κατανομή των σημείων δειγματοληψίας ανά δήμο.

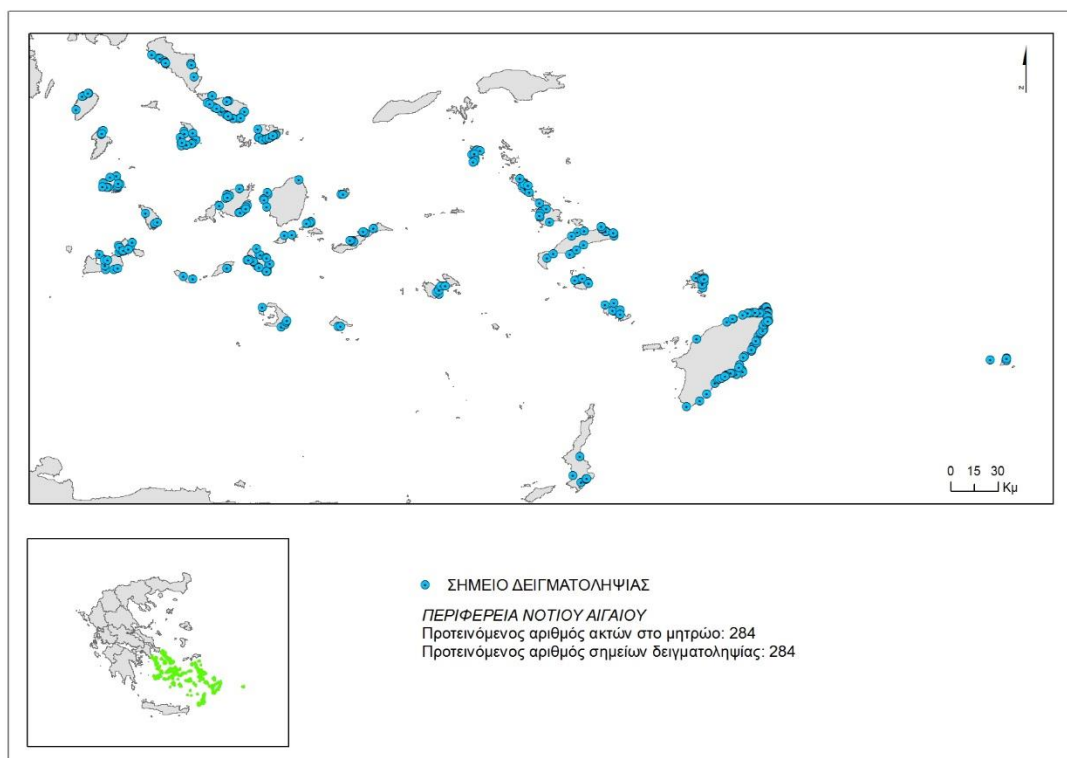


Σχήμα 2.2: Ποσοστιαία κατανομή των ακτών και των σημείων δειγματοληψίας στους Δήμους της Περιφέρειας Νοτίου Αιγαίου σύμφωνα με το υφιστάμενο δίκτυο παρακολούθησης

4. ΠΡΟΤΕΙΝΟΜΕΝΟ ΔΙΚΤΥΟ ΠΑΡΑΚΟΛΟΥΘΗΣΗΣ ΥΔΑΤΩΝ ΤΗΣ ΠΕΡΙΦΕΡΕΙΑΣ ΑΝΑΤΟΛΙΚΗΣ ΜΑΚΕΔΟΝΙΑΣ ΚΑΙ ΘΡΑΚΗΣ

4.1. ΕΙΣΑΓΩΓΗ

Το προτεινόμενο δίκτυο υδάτων κολύμβησης, στο οποίο θα βασιστεί το πρόγραμμα παρακολούθησης των υδάτων κολύμβησης της περιόδου 2014-2016, περιλαμβάνει 284 ακτές με ισάριθμο αριθμό σημείων δειγματοληψίας (Χάρτης 4.1, Πίνακας 4.1).



Χάρτης 4.1: Προτεινόμενο δίκτυο παρακολούθησης υδάτων κολύμβησης στη Περιφέρεια Νοτίου Αιγαίου.

Ο συνολικός αριθμός των ακτών κολύμβησης είναι 284, ενώ παράλληλα κάθε ακτή θα παρακολουθείται πλέον από ένα σημείο το οποίο, σύμφωνα με τα αναφερόμενα στην ενότητα 2, θεωρείται ως αντιπροσωπευτικό αυτής. Επιπλέον, δέκα ακτές από το σύνολο των 284 ακτών του υφιστάμενου δικτύου παρακολούθησης, προτείνεται να απενταχθούν από το δίκτυο παρακολούθησης με αναλυτικά στοιχεία τεκμηρίωσης να παρουσιάζονται στο Κεφάλαιο 5.

Με βάση το προτεινόμενο δίκτυο προκύπτει ότι 15 σημεία που αντιστοιχούν σε γαλάζιες σημαίες για το έτος 2013 έχουν συγχωνευτεί. Ωστόσο σημειώνεται ότι καμία από τις 38 ακτές που φέρουν το 2013 γαλάζιες σημαίες, δεν προτείνεται να απενταχθεί.

Πίνακας 4.1: Προτεινόμενο δίκτυο παρακολούθησης υδάτων

α/α	Υφιστάμενος Κωδικός ακτής	Όνομα ακτής	Δήμος	Μήκος ακτής	Κωδικός αντιπροσωπευτικού σημείου δειγματοληψίας
1	GRBW149291015	Άγιος Παύλος	Αμοργού	140	GR4220020282020202
2	GRBW149291019	Νέα Κινουριά	Αμοργού	580	GR4220020282020502
3	GRBW149291013	Όρμος Αιγιάλης	Αμοργού	750	GR4220020282020702
4	GRBW149291018	Άγιος Παντελεήμονας	Αμοργού	350	GR4220020682020102
5	GRBW149291012	Ακτή Νεκροταφείο	Αμοργού	50	GR4220020682020301
6	GRBW149291017	Κάτω Ακρωτήρι	Αμοργού	450	GR4220020682020402
7	GRBW149291014	Ξυλοκερατιδίο	Αμοργού	300	GR4220020682020601
8	GRBW149291016	Μαλτέζη	Αμοργού	120	GR4220020682020802
9	GRBW149291020	Πλάκες Φανάρι	Αμοργού	50	GR4220020682020901
10	GRBW149269022	Κλεισίδι	Ανάφης	200	GR4220210182610101
11	GRBW149269021	Ρούκουνας	Ανάφης	550	GR4220210182610201
12	GRBW149268002	Νειμπορειό	Άνδρου	940	GR4220030182030101
13	GRBW149268008	Παραπόρτι	Άνδρου	500	GR4220030182030301
14	GRBW149268009	Κόρθι	Άνδρου	700	GR4220100382100101
15	GRBW149268003	Άγιος Πέτρος	Άνδρου	730	GR4220200182200101
16	GRBW149268004	Χρυσή Άμμος	Άνδρου	200	GR4220200182200401
17	GRBW149268006	Αγία Μαρίνα	Άνδρου	110	GR4220200482200501
18	GRBW149268011	Μπατσι	Άνδρου	460	GR4220200982200201
19	GRBW149268005	Στιβάρι	Άνδρου	140	GR4220200982200601
20	GRBW149268001	Δελαβόγια	Άνδρου	90	GR4220200982200701
21	GRBW149268007	Φελλός	Άνδρου	535	GR4220201182200301
22	GRBW149275026	Άγιος Κωνσταντίνος	Αστυπалаίας	120	GR4210030181030101
23	GRBW149275024	Μαρμάρι 2	Αστυπалаίας	300	GR4210030181030201
24	GRBW149275027	Λειβάδι – Πλύστρες	Αστυπалаίας	300	GR4210030181030301
25	GRBW149275030	Τζανάκι – Στεφανίδα	Αστυπалаίας	80	GR4210030181030302
26	GRBW149275023	Μαλτεζάνα	Αστυπалаίας	400	GR4210030181030401
27	GRBW149275028	Πέρα Γιαλός	Αστυπалаίας	100	GR4210030181030501
28	GRBW149275025	Στενό	Αστυπалаίας	80	GR4210030181030601
29	GRBW149275029	Σχοίνωντας	Αστυπалаίας	300	GR4210030181030701
30	GRBW149270032	Περίσσα	Θήρας	1800	GR4220070582070201
31	GRBW149270032	Περίσσα	Θήρας	1500	GR4220070582070202
32	GRBW149270031	Καμάρι	Θήρας	2450	GR4220070782070102
33	GRBW149270033	Ρίβα Θηρασιάς	Θήρας	60	GR4220270182670101
34	GRBW149271037	Αγία Θεοδότη	Ιητών	650	GR4220080182080101
35	GRBW149271046	Κάλαμος	Ιητών	500	GR4220080182080201
36	GRBW149271039	Κλήμα	Ιητών	180	GR4220080182080301
37	GRBW149271035	Κουμπάρα	Ιητών	180	GR4220080182080401
38	GRBW149271036	Μαγγανάρι Ανατολικά	Ιητών	240	GR4220080182080501
39	GRBW149271042	Μαγγανάρι 1	Ιητών	100	GR4220080182080502
40	GRBW149271040	Μαγγανάρι 2	Ιητών	350	GR4220080182080503
41	GRBW149271044	Μυλοπότας	Ιητών	700	GR4220080182080601
42	GRBW149271045	Όρμος Ίου	Ιητών	500	GR4220080182080701
43	GRBW149271047	Πικρή Νερό	Ιητών	100	GR4220080182080801
44	GRBW149271034	Πλάκες Φανάρι	Ιητών	180	GR4220080182080902
45	GRBW149271038	Πλακωτός – Όμηρος	Ιητών	60	GR4220080182081001
46	GRBW149271043	Τζαμαρία	Ιητών	70	GR4220080182081101
47	GRBW149271041	Ψάθη	Ιητών	600	GR4220080182081201
48	GRBW149276067	Καντούνι	Καλυμνίων	310	GR4210100181100101
49	GRBW149276071	Μασούρι Μυρτιών	Καλυμνίων	400	GR4210100181100201

α/α	Υφιστάμενος Κωδικός ακτής	Όνομα ακτής	Δήμος	Μήκος ακτής	Κωδικός αντιπροσωπευτικού σημείου δειγματοληψίας
50	GRBW149276068	Αργινώντα	Καλυμνίων	220	GR4210100181100301
51	GRBW149276072	Εμπορειός	Καλυμνίων	350	GR4210100181100401
52	GRBW149276070	Θέρμα	Καλυμνίων	100	GR4210100181100501
53	GRBW149276066	Μυρτιές	Καλυμνίων	500	GR4210100181100601
54	GRBW149276069	Πλατύς Γιαλός	Καλυμνίων	200	GR4210100181100701
55	GRBW149280073	Άγιος Νικόλαος - Φοινίκι	Καρπάθου	196	GR4210120181120101
56	GRBW149280074	Άμμος	Καρπάθου	245	GR4210120181120202
57	GRBW149280077	Αμμωπή	Καρπάθου	245	GR4210120181120203
58	GRBW149280078	Μεγάλη Αμμωπή	Καρπάθου	155	GR4210120181120301
59	GRBW149280075	Απέλλα	Καρπάθου	300	GR4210120181120401
60	GRBW149282062	Ακτή Κούνδουρου	Κέας	150	GR4220090182090401
61	GRBW149282063	Γιαλισκάρι	Κέας	130	GR4220090282090101
62	GRBW149282064	Λιβάδι	Κέας	440	GR4220090282090201
63	GRBW149282065	Οτζιάς	Κέας	500	GR4220090282090302
64	GRBW149286394	Αλυκή	Κιμώλου	650	GR4220250182650101
65	GRBW149286392	Γούπα	Κιμώλου	40	GR4220250182650201
66	GRBW149286399	Δέκας	Κιμώλου	350	GR4220250182650301
67	GRBW149286400	Αθηνιάς	Κιμώλου	100	GR4220250182650401
68	GRBW149286398	Καλαμίτσι	Κιμώλου	500	GR4220250182650501
69	GRBW149286397	Κλήμα	Κιμώλου	300	GR4220250182650601
70	GRBW149286393	Μαυροσπηλιά	Κιμώλου	500	GR4220250182650701
71	GRBW149286395	Μπονάτσα	Κιμώλου	450	GR4220250182650801
72	GRBW149286391	Πράσσα	Κιμώλου	150	GR4220250182650901
73	GRBW149286396	Ψάθη	Κιμώλου	100	GR4220250182651001
74	GRBW149283081	Λιμάνι Λουτρών	Κύθνου	120	GR4220110182110201
75	GRBW149283080	Μεγάλη Ποτάμια	Κύθνου	140	GR4220110182110401
76	GRBW149283084	Άγιος Σώστης	Κύθνου	210	GR4220110182110501
77	GRBW149283083	Σχοινάρι Λουτρών	Κύθνου	80	GR4220110182110601
78	GRBW149284093	Μαρμάρι – Τιγκάκι	Κω	3700	GR4210060181060101
79	GRBW149284093	Μαρμάρι – Τιγκάκι	Κω	1700	GR4210060181060201
80	GRBW149284085	Τρούλλος	Κω	3250	GR4210070181070401
81	GRBW149284090	Βουνό	Κω	600	GR4210070281070101
82	GRBW149284092	Γουρνιάτης	Κω	200	GR4210070281070201
83	GRBW149284097	Καρδάμαινα	Κω	350	GR4210070281070501
84	GRBW149284086	Άκρο Χελώνας	Κω	250	GR4210070281070701
85	GRBW149284087	Σκέθριο Κεφάλου	Κω	180	GR4210070381070301
86	GRBW149284089	Παράδεισος Κεφάλου	Κω	700	GR4210070381070601
87	GRBW149284091	Άγιος Φωκάς	Κω	750	GR4210140181140101
88	GRBW149284095	Ακταίον	Κω	175	GR4210140181140201
89	GRBW149284094	Αναβόλια	Κω	440	GR4210140181140501
90	GRBW149284088	Κρητικά	Κω	1040	GR4210140181140901
91	GRBW149284088	Κρητικά	Κω	1070	GR4210140181141001
92	GRBW149284096	Πευκοκεφαλή	Κω	500	GR4210140181141201
93	GRBW149284096	Πευκοκεφαλή	Κω	770	GR4210140181141301
94	GRBW149278098	Αγία Μαρίνα	Λέρου	180	GR4210160181160101
95	GRBW149278103	Αλίντα	Λέρου	400	GR4210160181160201
96	GRBW149278105	Βρωμόλιθος	Λέρου	450	GR4210160181160301
97	GRBW149278100	Γούρνα – Δρυμώνας	Λέρου	650	GR4210160181160401
98	GRBW149278104	Κουλούκι	Λέρου	40	GR4210160181160601
99	GRBW149278101	Κριθώνιο	Λέρου	200	GR4210160181160701

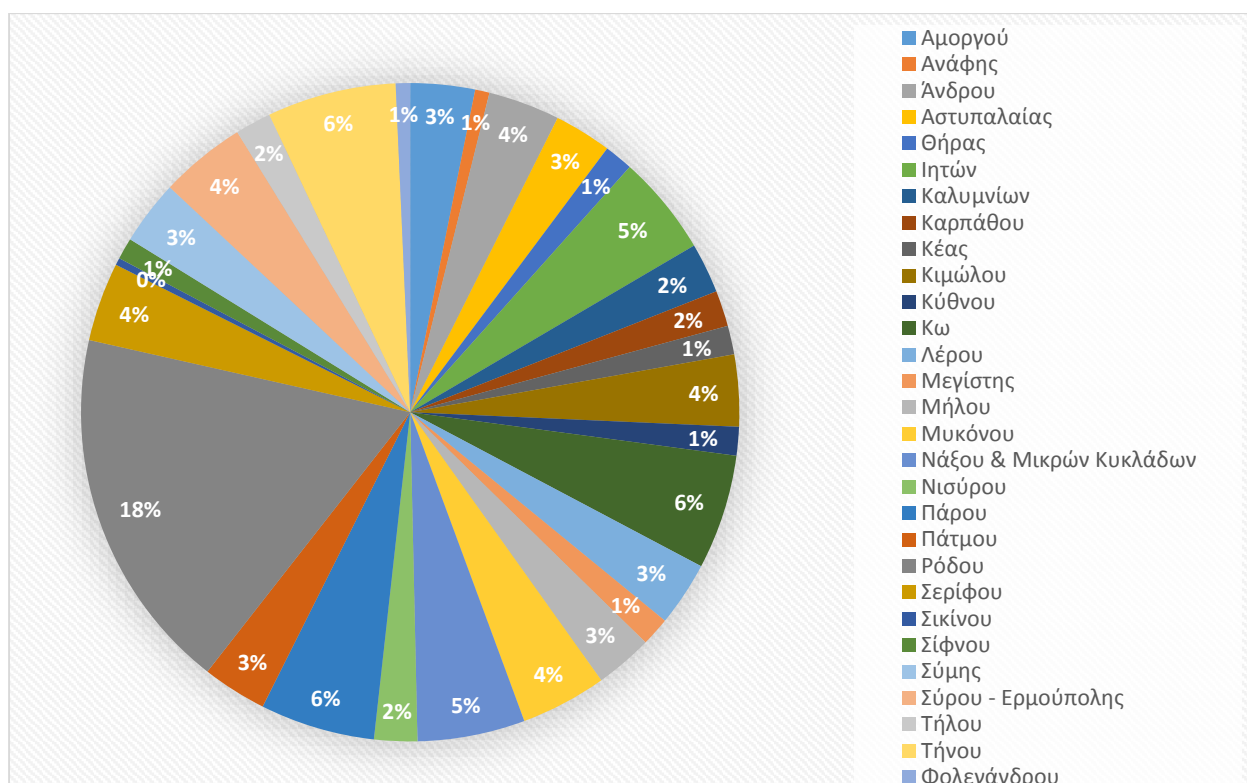
α/α	Υφιστάμενος Κωδικός ακτής	Όνομα ακτής	Δήμος	Μήκος ακτής	Κωδικός αντιπροσωπευτικού σημείου δειγματοληψίας
100	GRBW149278106	Ξηρόκαμπος	Λέρου	400	GR4210160181160801
101	GRBW149278099	Παντέλι	Λέρου	115	GR4210160181160901
102	GRBW149278102	Πλεφούτι	Λέρου	300	GR4210160181161001
103	GRBW149295159	Άγιος Στέφανος	Μεγίστης	322	GR4210180181180101
104	GRBW149295160	Μανδράκι	Μεγίστης	509	GR4210180181180301
105	GRBW149295158	Νήσος Ρω	Μεγίστης	217	GR4210180181180401
106	GRBW149295161	Πλάκες	Μεγίστης	196	GR4210180181180501
107	GRBW149287154	Αγία Κυριακή	Μήλου	600	GR4220120182120101
108	GRBW149287149	Παλαιοχώρι	Μήλου	550	GR4220120182120301
109	GRBW149287152	Πλαθένια	Μήλου	200	GR4220120182120501
110	GRBW149287150	Πολλώνια	Μήλου	50	GR4220120182120601
111	GRBW149287155	Προβατάς	Μήλου	200	GR4220120182120701
112	GRBW149287156	Χιβαδολίμνη	Μήλου	1000	GR4220120182120801
113	GRBW149287153	Λαγκάδα	Μήλου	150	GR4220120282120201
114	GRBW149287151	Παπικίνου	Μήλου	600	GR4220120282120401
115	GRBW149290171	Άγιος Στέφανος	Μυκόνου	250	GR4220130182130101
116	GRBW149290165	Καλαμοπόδι	Μυκόνου	350	GR4220130182130301
117	GRBW149290163	Πλατύς Γιαλός	Μυκόνου	280	GR4220130182130501
118	GRBW149290163	Πλατύς Γιαλός	Μυκόνου	190	GR4220130182130503
119	GRBW149290164	Ψαρού	Μυκόνου	270	GR4220130182130601
120	GRBW149290167	Ορνός	Μυκόνου	350	GR4220130182130701
121	GRBW149290169	Παράγκα	Μυκόνου	265	GR4220130182130802
122	GRBW149290168	Πλιντρί	Μυκόνου	210	GR4220130182130902
123	GRBW149290170	Ελιά	Μυκόνου	630	GR4220130282130201
124	GRBW149290172	Καλαφάτη	Μυκόνου	600	GR4220130282130402
125	GRBW149290166	Αγράρι	Μυκόνου	220	GR4220130282131002
126	GRBW149290162	Καλό Λιβάδι	Μυκόνου	320	GR4220130282131101
127	GRBW149292182	Απόλλων	Νάξου & Μικρών Κυκλάδων	700	GR4220050682050101
128	GRBW149292173	Άγιος Γεώργιος	Νάξου & Μικρών Κυκλάδων	820	GR4220140182140201
129	GRBW149292175	Βίντζι	Νάξου & Μικρών Κυκλάδων	100	GR4220140182140501
130	GRBW149292181	Άγιος Προκόπιος	Νάξου & Μικρών Κυκλάδων	1030	GR4220140282140301
131	GRBW149292183	Αγία Άννα	Νάξου & Μικρών Κυκλάδων	800	GR4220140282140401
132	GRBW149292180	Μικρή Βίγλα	Νάξου & Μικρών Κυκλάδων	700	GR4220141182140601
133	GRBW149292177	Σταυρός	Νάξου & Μικρών Κυκλάδων	200	GR4220230182630101
134	GRBW149292185	Κέδρος	Νάξου & Μικρών Κυκλάδων	170	GR4220230182630201
135	GRBW149292186	Άγιος Γεώργιος	Νάξου & Μικρών Κυκλάδων	70	GR4220240182640101
136	GRBW149292176	Άμμος	Νάξου & Μικρών Κυκλάδων	120	GR4220260182660101
137	GRBW149292174	Πλατιά Πούντα	Νάξου & Μικρών Κυκλάδων	90	GR4220260182660201
138	GRBW149292187	Πόρι	Νάξου & Μικρών Κυκλάδων	600	GR4220260182660301

α/α	Υφιστάμενος Κωδικός ακτής	Όνομα ακτής	Δήμος	Μήκος ακτής	Κωδικός αντιπροσωπευτικού σημείου δειγματοληψίας
139	GRBW149292179	Φανό	Νάξου & Μικρών Κυκλάδων	220	GR4220260182660401
140	GRBW149292178	Λουτρό	Νάξου & Μικρών Κυκλάδων	65	GR4220260182660501
141	GRBW149292184	Τσιγούρη	Νάξου & Μικρών Κυκλάδων	550	GR4220300182700101
142	GRBW149285188	Άσπρη Άμμος	Νισύρου	150	GR4210190181190101
143	GRBW149285192	Βρετό	Νισύρου	150	GR4210190181190201
144	GRBW149285194	Χοχλάκι	Νισύρου	420	GR4210190181190701
145	GRBW149285191	Λιές	Νισύρου	1280	GR4210190281190301
146	GRBW149285193	Πάλιοι	Νισύρου	650	GR4210190281190501
147	GRBW149285189	Παχιά Άμμος	Νισύρου	470	GR4210190281190601
148	GRBW149294210	Κριός	Πάρου	440	GR4220150182150301
149	GRBW149294197	Λιβιάδια	Πάρου	740	GR4220150182150402
150	GRBW149294195	Παράσπορος	Πάρου	105	GR4220150182151001
151	GRBW149294196	Παροικιά	Πάρου	230	GR4220150182151101
152	GRBW149294203	Πούντα	Πάρου	160	GR4220150182151301
153	GRBW149294205	Δρυός	Πάρου	180	GR4220150682150101
154	GRBW149294199	Λογαράς	Πάρου	350	GR4220150682150501
155	GRBW149294207	Λωλαντώνης	Πάρου	160	GR4220150682150601
156	GRBW149294201	Μάρπησσα	Πάρου	800	GR4220150682150701
157	GRBW149294202	Μεσάδα	Πάρου	240	GR4220150682150801
158	GRBW149294206	Μπουτάρι	Πάρου	80	GR4220150682150901
159	GRBW149294200	Πίσω Λιβιάδι	Πάρου	180	GR4220150682151201
160	GRBW149294208	Πούντα Μάρπησσας	Πάρου	200	GR4220150682151401
161	GRBW149294198	Πυργάκι	Πάρου	80	GR4220150682151501
162	GRBW149294204	Τσερδάκια	Πάρου	190	GR4220150682151601
163	GRBW149294209	Κολυμπήθρες	Πάρου	360	GR4220150782150201
164	GRBW149279214	Σκάλα	Πάτμου	180	GR4210210181210101
165	GRBW149279211	Αγριολίβαδο	Πάτμου	320	GR4210210181210201
166	GRBW149279218	Γροίκος	Πάτμου	350	GR4210210181210301
167	GRBW149279215	Κάμπος	Πάτμου	470	GR4210210181210401
168	GRBW149279217	Βάγια	Πάτμου	180	GR4210210181210501
169	GRBW149279216	Λιβιάδι	Πάτμου	320	GR4210210181210601
170	GRBW149279212	Μελόι	Πάτμου	400	GR4210210181210701
171	GRBW149279213	Πέτρα	Πάτμου	400	GR4210210181210801
172	GRBW149279219	Μικρή Ψιλή Άμμος	Πάτμου	250	GR4210210181210901
173	GRBW149296264	Κρητικά	Ρόδου	1800	GR4210010181010101
174	GRBW149296251	Ενυδρείου	Ρόδου	920	GR4210010181010201
175	GRBW149296251	Ενυδρείου	Ρόδου	750	GR4210010181010601
176	GRBW149296251	Ενυδρείου	Ρόδου	780	GR4210010181010702
177	GRBW149296267	Ζέφυρος	Ρόδου	400	GR4210010181010801
178	GRBW149296247	Ρένη	Ρόδου	450	GR4210010181011002
179	GRBW149296262	Ρένη – Καβουράκια	Ρόδου	275	GR4210010181011101
180	GRBW149296248	Τσαμπίκα	Ρόδου	1180	GR4210020181020101
181	GRBW149296228	Στεγνά	Ρόδου	820	GR4210020181020201
182	GRBW149296259	Αγία Αγάθη	Ρόδου	300	GR4210020281020401
183	GRBW149296235	Χαράκι	Ρόδου	600	GR4210020281020501
184	GRBW149296245	Αφάντου	Ρόδου	2500	GR4210050181050201
185	GRBW149296229	Αφάντου – Κολύμπια	Ρόδου	600	GR4210050181050301
186	GRBW149296241	Κολύμπια	Ρόδου	1170	GR4210050181050401

α/α	Υφιστάμενος Κωδικός ακτής	Όνομα ακτής	Δήμος	Μήκος ακτής	Κωδικός αντιπροσωπευτικού σημείου δειγματοληψίας
187	GRBW149296242	Κρεμαστή – Τριάντα	Ρόδου	3400	GR4210080181080101
188	GRBW149296242	Κρεμαστή – Τριάντα	Ρόδου	2850	GR4210080181080301
189	GRBW149296231	Ιξιά 1	Ρόδου	450	GR4210080181080501
190	GRBW149296255	Ιξιά 2	Ρόδου	620	GR4210080181080601
191	GRBW149296266	Λαδικό	Ρόδου	98	GR4210090181090101
192	GRBW149296226	Καθαρά Φαληρακίου	Ρόδου	422	GR4210090181090301
193	GRBW149296263	Καλλιθέα	Ρόδου	237	GR4210090181090401
194	GRBW149296261	Φαληράκι	Ρόδου	1900	GR4210090181091301
195	GRBW149296265	Άντονι Κουίν	Ρόδου	390	GR4210090181091701
196	GRBW149296239	Μαντώματα	Ρόδου	295	GR4210090181091801
197	GRBW149296223	Βίγλα	Ρόδου	481	GR4210090181091901
198	GRBW149296250	Τραουνού	Ρόδου	130	GR4210090181092001
199	GRBW149296261	Φαληράκι	Ρόδου	1480	GR4210090281090801
200	GRBW149296225	Φαληράκι 2	Ρόδου	625	GR4210090281090901
201	GRBW149296253	Αμμούδες	Ρόδου	692	GR4210090281091501
202	GRBW149296230	Κόκκινα – Γούρνες	Ρόδου	160	GR4210090281092101
203	GRBW149296260	Μαύρος Κάβος – Αγκάλι	Ρόδου	650	GR4210090281092401
204	GRBW149296254	Σορώνη	Ρόδου	2750	GR4210110181110201
205	GRBW149296220	Μεγάλος Γιαλός	Ρόδου	485	GR4210170181170501
206	GRBW149296244	Μικρός Γιαλός	Ρόδου	100	GR4210170181170601
207	GRBW149296237	Πεύκοι	Ρόδου	773	GR4210170181170701
208	GRBW149296236	Ρένη Καλάθου – Θολάρι	Ρόδου	3220	GR4210170281170301
209	GRBW149296249	Βλήχα	Ρόδου	1032	GR4210170281170401
210	GRBW149296234	Κατσούνι – Λοθιάρικα	Ρόδου	530	GR4210170481170901
211	GRBW149296227	Γλύστρα	Ρόδου	214	GR4210170481171001
212	GRBW149296224	Λάρδος	Ρόδου	804	GR4210170481171102
213	GRBW149296252	Λάρδος 3	Ρόδου	530	GR4210170481171201
214	GRBW149296256	Γεννάδι	Ρόδου	4375	GR4210200181200101
215	GRBW149296221	Κιοτάρι	Ρόδου	930	GR4210200181200501
216	GRBW149296233	Γαλούνι – Κοκκινόγια	Ρόδου	480	GR4210200481200401
217	GRBW149296233	Γαλούνι – Κοκκινόγια	Ρόδου	1900	GR4210200481200601
218	GRBW149296222	Πλημμύρι	Ρόδου	1615	GR4210200781200801
219	GRBW149296246	Πρασονήσι	Ρόδου	850	GR4210200781200901
220	GRBW149296240	Λαχανιά	Ρόδου	550	GR4210200881200701
221	GRBW149296257	Κρεμαστή	Ρόδου	1560	GR4210220181220302
222	GRBW149296243	Θεολόγος	Ρόδου	1570	GR4210220381220201
223	GRBW149296232	Βάγιες	Ρόδου	3400	GR4210220581220101
224	GRBW149288302	Αβέσαλος	Σερίφου	550	GR4220170182170101
225	GRBW149288306	Άγιος Σώστης	Σερίφου	100	GR4220170182170201
226	GRBW149288305	Γάνεμα	Σερίφου	600	GR4220170182170301
227	GRBW149288298	Καράβι	Σερίφου	200	GR4220170182170401
228	GRBW149288299	Κουταλάς	Σερίφου	650	GR4220170182170501
229	GRBW149288300	Λιβαδάκια	Σερίφου	600	GR4220170182170601
230	GRBW149288304	Λιβάδι	Σερίφου	800	GR4220170182170701
231	GRBW149288307	Μέγα Λιβάδι	Σερίφου	150	GR4220170182170801
232	GRBW149288301	Πλατύς Γιαλός	Σερίφου	150	GR4220170182170901
233	GRBW149288303	Συκαμιά	Σερίφου	450	GR4220170182171001
234	GRBW149288308	Ψιλή Άμμος	Σερίφου	220	GR4220170182171101
235	GRBW149272294	Αλοπρόνοια	Σικίνου	180	GR4220290182690102
236	GRBW149289297	Καμάρες	Σίφνου	600	GR4220180182180101

α/α	Υφιστάμενος Κωδικός ακτής	Όνομα ακτής	Δήμος	Μήκος ακτής	Κωδικός αντιπροσωπευτικού σημείου δειγματοληψίας
237	GRBW149289296	Πλατύς Γιαλός	Σίφνου	800	GR4220180182180202
238	GRBW149289295	Χρυσοπηγή	Σίφνου	200	GR4220180182180301
239	GRBW149297316	Άγιος Γεώργιος	Σύμης	343	GR4210230181230101
240	GRBW149297312	Αγία Μαρίνα	Σύμης	154	GR4210230181230201
241	GRBW149297314	Ακτή Ν.Ο.Σ.	Σύμης	226	GR4210230181230301
242	GRBW149297310	Λιμάνι Νημπορειού	Σύμης	170	GR4210230181230401
243	GRBW149297313	Μαραθούντα	Σύμης	144	GR4210230181230501
244	GRBW149297315	Νανού	Σύμης	343	GR4210230181230601
245	GRBW149297311	Βόρεια Ακτή Πέδι	Σύμης	120	GR4210230181230701
246	GRBW149297317	Νότια Ακτή Πέδι	Σύμης	260	GR4210230181230801
247	GRBW149297309	Πέδι - Άγιος Νικόλαος	Σύμης	115	GR4210230181230901
248	GRBW149300323	Ερμούπολη	Σύρου - Ερμούπολης	100	GR4220010182010101
249	GRBW149300320	Αστέρια	Σύρου - Ερμούπολης	200	GR4220010182010301
250	GRBW149300321	Αζόλιμνος	Σύρου - Ερμούπολης	100	GR4220010282010201
251	GRBW149300318	Δελφίни	Σύρου - Ερμούπολης	400	GR4220040182040201
252	GRBW149300326	Κίνοι	Σύρου - Ερμούπολης	400	GR4220040182040301
253	GRBW149300329	Γαλισσάς	Σύρου - Ερμούπολης	450	GR4220040282040101
254	GRBW149300319	Αγκαθωπές	Σύρου - Ερμούπολης	200	GR4220160182160101
255	GRBW149300327	Κόμητο	Σύρου - Ερμούπολης	160	GR4220160182160401
256	GRBW149300324	Βάρη	Σύρου - Ερμούπολης	220	GR4220160282160201
257	GRBW149300325	Βάρη – Αχλάδι	Σύρου - Ερμούπολης	50	GR4220160282160301
258	GRBW149300322	Μέγας Γιαλός	Σύρου - Ερμούπολης	220	GR4220160282160501
259	GRBW149300328	Ψαχνό	Σύρου - Ερμούπολης	160	GR4220160382160601
260	GRBW149298331	Έριστος	Τήλου	997	GR4210240181240102
261	GRBW149298330	Πλάκα	Τήλου	545	GR4210240181240401
262	GRBW149298334	Σκάφη	Τήλου	435	GR4210240181240501
263	GRBW149298332	Λέθρα	Τήλου	335	GR4210240281240201
264	GRBW149298333	Λιβάδια	Τήλου	1370	GR4210240281240301
265	GRBW149301384	Άγιος Ρωμανός	Τήνου	450	GR4220060182061301
266	GRBW149301374	Αποθήκες	Τήνου	230	GR4220060282060801
267	GRBW149301386	Καλύβια	Τήνου	170	GR4220060482060201
268	GRBW149301382	Όρμος Γιαννάκη	Τήνου	350	GR4220060482060401
269	GRBW149301377	Άγιος Πέτρος	Τήνου	570	GR4220060482060901
270	GRBW149301388	Κιόνια	Τήνου	780	GR4220060582060301
271	GRBW149301376	Άγιος Μάρκος	Τήνου	200	GR4220060582060601
272	GRBW149301378	Μικρή Κολυμπήθρα	Τήνου	100	GR4220060682060701
273	GRBW149301379	Μεγάλη Κολυμπήθρα	Τήνου	200	GR4220060682061401
274	GRBW149301371	Σάντα Μαργαρίτα	Τήνου	150	GR4220060782061001
275	GRBW149301375	Όρμος Ιστερινίων	Τήνου	350	GR4220060882060501

α/α	Υφιστάμενος Κωδικός ακτής	Όνομα ακτής	Δήμος	Μήκος ακτής	Κωδικός αντιπροσωπευτικού σημείου δειγματοληψίας
276	GRBW149301380	Άγιος Σώστης	Τήνου	900	GR4220190182190201
277	GRBW149301381	Άγιος Φωκάς	Τήνου	1500	GR4220190182190301
278	GRBW149301389	Καλάμια	Τήνου	250	GR4220190182190401
279	GRBW149301383	Σταυρός	Τήνου	60	GR4220190182190501
280	GRBW149301387	Άγιος Γιάννης	Τήνου	285	GR4220190382190101
281	GRBW149301390	Αγία Θάλασσα	Τήνου	170	GR4220280182680101
282	GRBW149301372	Καβαλουρκό	Τήνου	150	GR4220280182680201
283	GRBW149273335	Καραβοστάσι	Φολεγάνδρου	300	GR4220310182710101
284	GRBW149273336	Αγκάλη	Φολεγάνδρου	100	GR4220310182710201



Σχήμα 4.1: Ποσοστιαία κατανομή των ακτών και των σημείων δειγματοληψίας στους Δήμους της Περιφέρειας Νοτίου Αιγαίου σύμφωνα με το προτεινόμενο δίκτυο παρακολούθησης

Η γενική εικόνα του δικτύου παρακολούθησης στο υφιστάμενο και το προτεινόμενο δεν αλλάζει ουσιαστικά, ενώ λεπτομερή στοιχεία για τις προτεινόμενες τροποποιήσεις παρουσιάζονται στη συνέχεια, όπου παρουσιάζεται ο τρόπος διαχείρισης:

- των ακτών με ένα σημείο δειγματοληψίας και
- των ακτών με περισσότερα του ενός σημεία δειγματοληψίας

4.2. ΑΚΤΕΣ ΜΕ ΕΝΑ ΣΗΜΕΙΟ ΔΕΙΓΜΑΤΟΛΗΨΙΑΣ

Το δίκτυο παρακολούθησης υδάτων κολύμβησης της Περιφέρειας Νοτίου Αιγαίου για το έτος 2013 περιλαμβάνει 224 ακτές, που έχουν έκαστη ένα σημείο δειγματοληψίας (Πίνακας 4.2.1).

Για δεκαπέντε από τις ακτές προτείνεται να μετατοπιστούν τα σημεία δειγματοληψίας τους σε πιο αντιπροσωπευτικές θέσεις, όπου παρουσιάζεται μεγαλύτερη συγκέντρωση λουομένων. Επίσης σε εβδομήντα από τις ακτές διορθώθηκαν οι συντεταγμένες τους ώστε να απεικονίζονται σωστά στις ταυτότητές. Επίσης σε τέσσερις από τις ακτές τροποποιήθηκαν τα πολύγωνα τους καθώς είχαν άλλη χρήση, ενώ σε τέσσερις ακτές τροποποιήθηκαν τα πολύγωνα τους ώστε να απεικονίζει ορθότερα.

Πίνακας 4.2.1: Προτεινόμενες αλλαγές στο δίκτυο παρακολούθησης υδάτων για τις ακτές που έχουν ένα σημείο δειγματοληψίας

α/α	Υφιστάμενος κωδικός ακτής	Όνομα ακτής	Δήμος	Κωδικός σημείου δειγματοληψίας	Μήκος ακτής	Αλλαγές
1	GRBW149291012	Ακτή Νεκροταφείο	Αμοργού	GR4220020682020301	50	
2	GRBW149291014	Ξυλοκερατιδίο	Αμοργού	GR4220020682020601	300	
3	GRBW149291020	Πλάκες Φανάρι	Αμοργού	GR4220020682020901	50	
4	GRBW149269022	Κλεισίδι	Ανάφης	GR4220210182610101	200	Διόρθωση συντεταγμένων καθώς είχε λάθος συντεταγμένες στην απεικόνιση της ταυτότητας
5	GRBW149269021	Ρούκουνας	Ανάφης	GR4220210182610201	550	Διόρθωση συντεταγμένων καθώς είχε λάθος συντεταγμένες στην απεικόνιση της ταυτότητας
6	GRBW149268008	Παραπόρτι	Άνδρου	GR4220030182030301	500	Μετακίνηση σημείου δειγματοληψίας σε πιο αντιπροσωπευτική θέση (Μεγαλύτερη συγκέντρωση λουομένων)
7	GRBW149268006	Αγία Μαρίνα	Άνδρου	GR4220200482200501	110	Διόρθωση συντεταγμένων καθώς είχε λάθος συντεταγμένες στην απεικόνιση της ταυτότητας
8	GRBW149268005	Στιβάρι	Άνδρου	GR4220200982200601	140	Διόρθωση συντεταγμένων καθώς είχε λάθος συντεταγμένες στην απεικόνιση της ταυτότητας
9	GRBW149268007	Φελλός	Άνδρου	GR4220201182200301	535	Διόρθωση συντεταγμένων καθώς είχε λάθος συντεταγμένες στην απεικόνιση της ταυτότητας
10	GRBW149268009	Κόρθι	Άνδρου	GR4220100382100101	700	
11	GRBW149268003	Άγιος Πέτρος	Άνδρου	GR4220200182200101	730	
12	GRBW149268004	Χρυσή Άμμος	Άνδρου	GR4220200182200401	200	
13	GRBW149268011	Μπασιί	Άνδρου	GR4220200982200201	460	
14	GRBW149268001	Δελαβόγια	Άνδρου	GR4220200982200701	90	
15	GRBW149275026	Άγιος Κωνσταντίνος	Αστυπαλαίας	GR4210030181030101	120	
16	GRBW149275027	Λειβάδι – Πλύστρες	Αστυπαλαίας	GR4210030181030301	300	
17	GRBW149275030	Τζανάκι – Στεφανίδα	Αστυπαλαίας	GR4210030181030302	80	Διόρθωση συντεταγμένων καθώς είχε λάθος συντεταγμένες στην απεικόνιση της ταυτότητας
18	GRBW149275023	Μαλτεζάνα	Αστυπαλαίας	GR4210030181030401	400	
19	GRBW149275029	Σχοίνωντας	Αστυπαλαίας	GR4210030181030701	300	
20	GRBW149275024	Μαρμάρι 2	Αστυπαλαίας	GR4210030181030201	300	Διόρθωση συντεταγμένων καθώς είχε λάθος συντεταγμένες στην απεικόνιση της ταυτότητας
21	GRBW149275028	Πέρα Γιαλός	Αστυπαλαίας	GR4210030181030501	100	Διόρθωση συντεταγμένων καθώς είχε λάθος συντεταγμένες στην απεικόνιση της ταυτότητας
22	GRBW149275025	Στενό	Αστυπαλαίας	GR4210030181030601	80	Διόρθωση συντεταγμένων καθώς είχε λάθος συντεταγμένες στην απεικόνιση της ταυτότητας
23	GRBW149270033	Ρίβα Θηρασιάς	Θήρας	GR4220270182670101	60	

α/α	Υφιστάμενος κωδικός ακτής	Όνομα ακτής	Δήμος	Κωδικός σημείου δειγματοληψίας	Μήκος ακτής	Αλλαγές
24	GRBW149271035	Κουμπάρα	Ιητών	GR4220080182080401	180	Μετακίνηση σημείου δειγματοληψίας σε πιο αντιπροσωπευτική θέση (Μεγαλύτερη συγκέντρωση λουομένων)
25	GRBW149271036	Μαγγανάρι Ανατολικά	Ιητών	GR4220080182080501	240	Μετακίνηση σημείου δειγματοληψίας σε πιο αντιπροσωπευτική θέση (Μεγαλύτερη συγκέντρωση λουομένων)
26	GRBW149271040	Μαγγανάρι 2	Ιητών	GR4220080182080503	350	Μετακίνηση σημείου δειγματοληψίας σε πιο αντιπροσωπευτική θέση (Μεγαλύτερη συγκέντρωση λουομένων)
27	GRBW149271038	Πλακωτός – Όμηρος	Ιητών	GR4220080182081001	60	Διόρθωση συντεταγμένων καθώς είχε λάθος συντεταγμένες στην απεικόνιση της ταυτότητας
28	GRBW149271043	Τζαμαρία	Ιητών	GR4220080182081101	70	Διόρθωση συντεταγμένων καθώς είχε λάθος συντεταγμένες στην απεικόνιση της ταυτότητας
29	GRBW149271046	Κάλαμος	Ιητών	GR4220080182080201	500	
30	GRBW149271039	Κλήμα	Ιητών	GR4220080182080301	180	
31	GRBW149271042	Μαγγανάρι 1	Ιητών	GR4220080182080502	100	
32	GRBW149271045	Όρμος Ίου	Ιητών	GR4220080182080701	500	
33	GRBW149271047	Πικρή Νερό	Ιητών	GR4220080182080801	100	
34	GRBW149276067	Καντούνι	Καλυμνίων	GR4210100181100101	310	Τροποποίηση πολυγώνου - Διόρθωση συντεταγμένων
35	GRBW149276068	Αργινώντα	Καλυμνίων	GR4210100181100301	220	
36	GRBW149276072	Εμπορειός	Καλυμνίων	GR4210100181100401	350	
37	GRBW149276069	Πλατύς Γιαλός	Καλυμνίων	GR4210100181100701	200	
38	GRBW149276071	Μασούρι Μυρτιών	Καλυμνίων	GR4210100181100201	400	Διόρθωση συντεταγμένων καθώς είχε λάθος συντεταγμένες στην απεικόνιση της ταυτότητας
39	GRBW149276070	Θέρμα	Καλυμνίων	GR4210100181100501	100	Διόρθωση συντεταγμένων καθώς είχε λάθος συντεταγμένες στην απεικόνιση της ταυτότητας
40	GRBW149276066	Μυρτιές	Καλυμνίων	GR4210100181100601	500	Μετακίνηση σημείου δειγματοληψίας σε πιο αντιπροσωπευτική θέση (Μεγαλύτερη συγκέντρωση λουομένων)
41	GRBW149280075	Απέλλα	Καρπάθου	GR4210120181120401	300	
42	GRBW149280073	Άγιος Νικόλαος - Φοινίκι	Καρπάθου	GR4210120181120101	200	Διόρθωση συντεταγμένων καθώς είχε λάθος συντεταγμένες στην απεικόνιση της ταυτότητας
43	GRBW149280077	Αμμωπή	Καρπάθου	GR4210120181120203	245	Διόρθωση συντεταγμένων καθώς είχε λάθος συντεταγμένες στην απεικόνιση της ταυτότητας
44	GRBW149280078	Μεγάλη Αμμωπή	Καρπάθου	GR4210120181120301	155	Διόρθωση συντεταγμένων καθώς το σημείο βρισκόταν σε διαφορετική ακτή από αυτήν που είχε η περιγραφή του.

α/α	Υφιστάμενος κωδικός ακτής	Όνομα ακτής	Δήμος	Κωδικός σημείου δειγματοληψίας	Μήκος ακτής	Αλλαγές
45	GRBW149282063	Γιαλισκάρι	Κέας	GR4220090282090101	130	Διόρθωση συντεταγμένων καθώς είχε λάθος συντεταγμένες στην απεικόνιση της ταυτότητας
46	GRBW149282062	Ακτή Κούνδουρου	Κέας	GR4220090182090401	150	
47	GRBW149286392	Γούπα	Κιμώλου	GR4220250182650201	40	Διόρθωση συντεταγμένων καθώς είχε λάθος συντεταγμένες στην απεικόνιση της ταυτότητας
48	GRBW149286400	Αθηνιάς	Κιμώλου	GR4220250182650401	100	Διόρθωση συντεταγμένων καθώς είχε λάθος συντεταγμένες στην απεικόνιση της ταυτότητας
49	GRBW149286396	Ψάθη	Κιμώλου	GR4220250182651001	100	Μετακίνηση σημείου δειγματοληψίας σε πιο αντιπροσωπευτική θέση (Μεγαλύτερη συγκέντρωση λουομένων)
50	GRBW149286394	Αλυκή	Κιμώλου	GR4220250182650101	650	
51	GRBW149286399	Δέκας	Κιμώλου	GR4220250182650301	350	
52	GRBW149286398	Καλαμίτσι	Κιμώλου	GR4220250182650501	500	
53	GRBW149286397	Κλήμα	Κιμώλου	GR4220250182650601	300	
54	GRBW149286393	Μαυροσπηλιά	Κιμώλου	GR4220250182650701	500	
55	GRBW149286395	Μπονάτσα	Κιμώλου	GR4220250182650801	450	
56	GRBW149286391	Πράσσα	Κιμώλου	GR4220250182650901	150	
57	GRBW149283081	Λιμάνι Λουτρών	Κύθνου	GR4220110182110201	120	Διόρθωση συντεταγμένων καθώς είχε λάθος συντεταγμένες στην απεικόνιση της ταυτότητας
58	GRBW149283084	Άγιος Σώστης	Κύθνου	GR4220110182110501	210	Διόρθωση συντεταγμένων καθώς είχε λάθος συντεταγμένες στην απεικόνιση της ταυτότητας
59	GRBW149283080	Μεγάλη Ποτάμια	Κύθνου	GR4220110182110401	140	
60	GRBW149283083	Σχοινάρι Λουτρών	Κύθνου	GR4220110182110601	80	
61	GRBW149284085	Τρούλλος	Κω	GR4210070181070401	3250	
62	GRBW149284090	Βουνό	Κω	GR4210070281070101	600	
63	GRBW149284086	Άκρο Χελώνας	Κω	GR4210070281070701	250	
64	GRBW149284091	Άγιος Φωκάς	Κω	GR4210140181140101	750	
65	GRBW149284095	Ακταίον	Κω	GR4210140181140201	175	
66	GRBW149284092	Γουρνιάτης	Κω	GR4210070281070201	200	Διόρθωση συντεταγμένων καθώς είχε λάθος συντεταγμένες στην απεικόνιση της ταυτότητας
67	GRBW149284097	Καρδάμαινα	Κω	GR4210070281070501	350	Διόρθωση συντεταγμένων καθώς είχε λάθος συντεταγμένες στην απεικόνιση της ταυτότητας
68	GRBW149284087	Σκέθριο Κεφάλου	Κω	GR4210070381070301	180	Διόρθωση συντεταγμένων καθώς είχε λάθος συντεταγμένες στην απεικόνιση της ταυτότητας
69	GRBW149284089	Παράδεισος Κεφάλου	Κω	GR4210070381070601	700	Μετακίνηση σημείου δειγματοληψίας σε πιο αντιπροσωπευτική θέση (Μεγαλύτερη συγκέντρωση

α/α	Υφιστάμενος κωδικός ακτής	Όνομα ακτής	Δήμος	Κωδικός σημείου δειγματοληψίας	Μήκος ακτής	Αλλαγές
						λουομένων)
70	GRBW149278103	Αλίντα	Λέρου	GR4210160181160201	400	
71	GRBW149278106	Ξηρόκαμπος	Λέρου	GR4210160181160801	400	
72	GRBW149278099	Παντέλι	Λέρου	GR4210160181160901	115	
73	GRBW149278098	Αγία Μαρίνα	Λέρου	GR4210160181160101	180	Διόρθωση συντεταγμένων καθώς είχε λάθος συντεταγμένες στην απεικόνιση της ταυτότητας
74	GRBW149278105	Βρωμόλιθος	Λέρου	GR4210160181160301	450	Διόρθωση συντεταγμένων καθώς είχε λάθος συντεταγμένες στην απεικόνιση της ταυτότητας
75	GRBW149278104	Κουλούκι	Λέρου	GR4210160181160601	40	Διόρθωση συντεταγμένων καθώς είχε λάθος συντεταγμένες στην απεικόνιση της ταυτότητας
76	GRBW149278101	Κριθώνιο	Λέρου	GR4210160181160701	200	Διόρθωση συντεταγμένων καθώς είχε λάθος συντεταγμένες στην απεικόνιση της ταυτότητας
77	GRBW149278102	Πλεφούτι	Λέρου	GR4210160181161001	300	Διόρθωση συντεταγμένων καθώς είχε λάθος συντεταγμένες στην απεικόνιση της ταυτότητας
78	GRBW149295159	Άγιος Στέφανος	Μεγίστης	GR4210180181180101	322	
79	GRBW149295158	Νήσος Ρω	Μεγίστης	GR4210180181180401	220	
80	GRBW149295161	Πλάκες	Μεγίστης	GR4210180181180501	200	
81	GRBW149295160	Μανδράκι	Μεγίστης	GR4210180181180301	509	Διόρθωση συντεταγμένων καθώς είχε λάθος συντεταγμένες στην απεικόνιση της ταυτότητας
82	GRBW149287153	Λαγκάδα	Μήλου	GR4220120282120201	150	Διόρθωση συντεταγμένων καθώς είχε λάθος συντεταγμένες στην απεικόνιση της ταυτότητας
83	GRBW149287154	Αγία Κυριακή	Μήλου	GR4220120182120101	600	
84	GRBW149287149	Παλαιοχώρι	Μήλου	GR4220120182120301	550	
85	GRBW149287152	Πλαθένια	Μήλου	GR4220120182120501	200	
86	GRBW149287150	Πολλώνια	Μήλου	GR4220120182120601	50	
87	GRBW149287155	Προβατάς	Μήλου	GR4220120182120701	200	
88	GRBW149287156	Χιβαδολίμνη	Μήλου	GR4220120182120801	1000	
89	GRBW149287151	Παπκίνου	Μήλου	GR4220120282120401	600	
90	GRBW149290171	Άγιος Στέφανος	Μυκόνου	GR4220130182130101	250	
91	GRBW149290164	Ψαρού	Μυκόνου	GR4220130182130601	270	
92	GRBW149292181	Άγιος Προκόπιος	Νάξου & Μικρών Κυκλάδων	GR4220140282140301	1030	Μετακίνηση σημείου δειγματοληψίας σε πιο αντιπροσωπευτική θέση (Μεγαλύτερη συγκέντρωση λουομένων)
93	GRBW149292177	Σταυρός	Νάξου & Μικρών Κυκλάδων	GR4220230182630101	200	Διόρθωση συντεταγμένων καθώς είχε λάθος συντεταγμένες στην απεικόνιση της ταυτότητας
94	GRBW149292185	Κέδρος	Νάξου & Μικρών Κυκλάδων	GR4220230182630201	170	Διόρθωση συντεταγμένων καθώς είχε λάθος

α/α	Υφιστάμενος κωδικός ακτής	Όνομα ακτής	Δήμος	Κωδικός σημείου δειγματοληψίας	Μήκος ακτής	Αλλαγές
						συντεταγμένες στην απεικόνιση της ταυτότητας
95	GRBW149292186	Άγιος Γεώργιος	Νάξου & Μικρών Κυκλάδων	GR4220240182640101	70	Διόρθωση συντεταγμένων καθώς είχε λάθος συντεταγμένες στην απεικόνιση της ταυτότητας
96	GRBW149292174	Πλατιά Πούντα	Νάξου & Μικρών Κυκλάδων	GR4220260182660201	90	Μετακίνηση σημείου δειγματοληψίας σε πιο αντιπροσωπευτική θέση (Μεγαλύτερη συγκέντρωση λουομένων)
97	GRBW149292182	Απόλλων	Νάξου & Μικρών Κυκλάδων	GR4220050682050101	700	
98	GRBW149292184	Τσιγούρη	Νάξου & Μικρών Κυκλάδων	GR4220300182700101	550	Διόρθωση συντεταγμένων καθώς είχε λάθος συντεταγμένες στην απεικόνιση της ταυτότητας
99	GRBW149292173	Άγιος Γεώργιος	Νάξου & Μικρών Κυκλάδων	GR4220140182140201	820	
100	GRBW149292175	Βίντζι	Νάξου & Μικρών Κυκλάδων	GR4220140182140501	100	Διόρθωση συντεταγμένων - Προέκταση πολυγώνου προς τα βόρεια.
101	GRBW149292180	Μικρή Βίγλα	Νάξου & Μικρών Κυκλάδων	GR4220141182140601	700	
102	GRBW149292176	Άμμος	Νάξου & Μικρών Κυκλάδων	GR4220260182660101	120	
103	GRBW149292187	Πόρι	Νάξου & Μικρών Κυκλάδων	GR4220260182660301	600	
104	GRBW149292179	Φανό	Νάξου & Μικρών Κυκλάδων	GR4220260182660401	220	
105	GRBW149292178	Λουτρό	Νάξου & Μικρών Κυκλάδων	GR4220260182660501	65	
106	GRBW149285188	Άσπρη Άμμος	Νισύρου	GR4210190181190101	150	
107	GRBW149285191	Λιές	Νισύρου	GR4210190281190301	1280	Τροποποίηση πολυγώνου
108	GRBW149285189	Παχιά Άμμος	Νισύρου	GR4210190281190601	470	
109	GRBW149285192	Βρετό	Νισύρου	GR4210190181190201	150	Διόρθωση συντεταγμένων καθώς είχε λάθος συντεταγμένες στην απεικόνιση της ταυτότητας
110	GRBW149285194	Χοχλάκι	Νισύρου	GR4210190181190701	420	Διόρθωση συντεταγμένων καθώς είχε λάθος συντεταγμένες στην απεικόνιση της ταυτότητας
111	GRBW149285193	Πάλαι	Νισύρου	GR4210190281190501	650	Διόρθωση συντεταγμένων καθώς είχε λάθος συντεταγμένες στην απεικόνιση της ταυτότητας
112	GRBW149294196	Παροιτιά	Πάρου	GR4220150182151101	230	Διόρθωση συντεταγμένων καθώς είχε λάθος συντεταγμένες στην απεικόνιση της ταυτότητας
113	GRBW149294203	Πούντα	Πάρου	GR4220150182151301	160	Διόρθωση συντεταγμένων καθώς είχε λάθος συντεταγμένες στην απεικόνιση της ταυτότητας
114	GRBW149294205	Δρυός	Πάρου	GR4220150682150101	180	Διόρθωση συντεταγμένων καθώς είχε λάθος συντεταγμένες στην απεικόνιση της ταυτότητας
115	GRBW149294207	Λωλαντώνης	Πάρου	GR4220150682150601	160	Διόρθωση συντεταγμένων καθώς είχε λάθος συντεταγμένες στην απεικόνιση της ταυτότητας
116	GRBW149294201	Μάρπησσα	Πάρου	GR4220150682150701	800	Μετακίνηση σημείου δειγματοληψίας σε πιο αντιπροσωπευτική θέση (Μεγαλύτερη συγκέντρωση

α/α	Υφιστάμενος κωδικός ακτής	Όνομα ακτής	Δήμος	Κωδικός σημείου δειγματοληψίας	Μήκος ακτής	Αλλαγές
						λουομένων)
117	GRBW149294206	Μπουτάρι	Πάρου	GR4220150682150901	80	Διόρθωση συντεταγμένων καθώς είχε λάθος συντεταγμένες στην απεικόνιση της ταυτότητας
118	GRBW149294198	Πυργάκι	Πάρου	GR4220150682151501	80	Διόρθωση συντεταγμένων καθώς είχε λάθος συντεταγμένες στην απεικόνιση της ταυτότητας
119	GRBW149294209	Κολυμπήθρες	Πάρου	GR4220150782150201	360	Μετακίνηση σημείου δειγματοληψίας σε πιο αντιπροσωπευτική θέση (Μεγαλύτερη συγκέντρωση λουομένων)
120	GRBW149294210	Κριός	Πάρου	GR4220150182150301	440	
121	GRBW149294195	Παράσπορος	Πάρου	GR4220150182151001	105	
122	GRBW149294199	Λογαράς	Πάρου	GR4220150682150501	350	
123	GRBW149294202	Μεσάδα	Πάρου	GR4220150682150801	240	Τροποποίηση πολυγώνου - Μετακίνηση σημείου δειγματοληψίας σε πιο αντιπροσωπευτική θέση (Μεγαλύτερη συγκέντρωση λουομένων)
124	GRBW149294200	Πίσω Λιβάδι	Πάρου	GR4220150682151201	180	
125	GRBW149294208	Πούντα Μάρπησας	Πάρου	GR4220150682151401	200	
126	GRBW149294204	Τσερδάκια	Πάρου	GR4220150682151601	190	
127	GRBW149279214	Σκάλα	Πάτμου	GR4210210181210101	180	
128	GRBW149279211	Αγριολίβαδο	Πάτμου	GR4210210181210201	320	
129	GRBW149279218	Γροίκος	Πάτμου	GR4210210181210301	350	
130	GRBW149279215	Κάμπος	Πάτμου	GR4210210181210401	470	
131	GRBW149279216	Λιβάδι	Πάτμου	GR4210210181210601	320	
132	GRBW149279212	Μελόι	Πάτμου	GR4210210181210701	400	
133	GRBW149279213	Πέτρα	Πάτμου	GR4210210181210801	400	
134	GRBW149279217	Βάγια	Πάτμου	GR4210210181210501	180	Διόρθωση συντεταγμένων καθώς είχε λάθος συντεταγμένες στην απεικόνιση της ταυτότητας
135	GRBW149279219	Μικρή Ψιλή Άμμος	Πάτμου	GR4210210181210901	250	Διόρθωση συντεταγμένων καθώς είχε λάθος συντεταγμένες στην απεικόνιση της ταυτότητας
136	GRBW149296259	Αγία Αγάθη	Ρόδου	GR4210020281020401	300	
137	GRBW149296235	Χαράκι	Ρόδου	GR4210020281020501	600	
138	GRBW149296241	Κολύμπια	Ρόδου	GR4210050181050401	1170	
139	GRBW149296255	Ιξιά 2	Ρόδου	GR4210080181080601	620	
140	GRBW149296226	Καθαρά Φαληρακίου	Ρόδου	GR4210090181090301	422	
141	GRBW149296265	Άντονι Κουίν	Ρόδου	GR4210090181091701	390	
142	GRBW149296239	Μαντώματα	Ρόδου	GR4210090181091801	295	
143	GRBW149296223	Βίγλα	Ρόδου	GR4210090181091901	481	

α/α	Υφιστάμενος κωδικός ακτής	Όνομα ακτής	Δήμος	Κωδικός σημείου δειγματοληψίας	Μήκος ακτής	Αλλαγές
144	GRBW149296225	Φαληράκι 2	Ρόδου	GR4210090281090901	625	
145	GRBW149296254	Σορώνη	Ρόδου	GR4210110181110201	2750	Τροποποίηση πολυγώνου - Το ΒΑ τμήμα της ακτής (350 μ.) δεν αποτελεί κολυμβητική ακτή καθώς στα ανάντη της βρίσκεται το εργοστάσιο της ΔΕΗ
146	GRBW149296220	Μεγάλος Γιαλός	Ρόδου	GR4210170181170501	485	
147	GRBW149296237	Πεύκοι	Ρόδου	GR4210170181170701	773	
148	GRBW149296227	Γλύστρα	Ρόδου	GR4210170481171001	214	
149	GRBW149296252	Λάρδος 3	Ρόδου	GR4210170481171201	530	
150	GRBW149296256	Γεννάδι	Ρόδου	GR4210200181200101	4375	
151	GRBW149296240	Λαχανιά	Ρόδου	GR4210200881200701	550	
152	GRBW149296257	Κρεμαστή	Ρόδου	GR4210220181220302	1560	
153	GRBW149296232	Βάγιες	Ρόδου	GR4210220581220101	3400	Τροποποίηση πολυγώνου
154	GRBW149296231	Ιξιά 1	Ρόδου	GR4210080181080501	450	Διόρθωση συντεταγμένων καθώς είχε λάθος συντεταγμένες στην απεικόνιση της ταυτότητας
155	GRBW149296263	Καλλιθέα	Ρόδου	GR4210090181090401	237	Διόρθωση συντεταγμένων καθώς είχε λάθος συντεταγμένες στην απεικόνιση της ταυτότητας
156	GRBW149296253	Αμμούδες	Ρόδου	GR4210090281091501	700	Μετακίνηση σημείου δειγματοληψίας σε πιο αντιπροσωπευτική θέση (Μεγαλύτερη συγκέντρωση λουομένων)
157	GRBW149296244	Μικρός Γιαλός	Ρόδου	GR4210170181170601	100	Διόρθωση συντεταγμένων καθώς είχε λάθος συντεταγμένες στην απεικόνιση της ταυτότητας
158	GRBW149296222	Πλημμύρι	Ρόδου	GR4210200781200801	1615	Μετακίνηση σημείου δειγματοληψίας σε πιο αντιπροσωπευτική θέση (Μεγαλύτερη συγκέντρωση λουομένων)
159	GRBW149296246	Πρασονήσι	Ρόδου	GR4210200781200901	850	Μετακίνηση σημείου δειγματοληψίας σε πιο αντιπροσωπευτική θέση (Μεγαλύτερη συγκέντρωση λουομένων)
160	GRBW149288303	Συκαμιά	Σερίφου	GR4220170182171001	450	Διόρθωση συντεταγμένων καθώς είχε λάθος συντεταγμένες στην απεικόνιση της ταυτότητας
161	GRBW149288302	Αβέσαλος	Σερίφου	GR4220170182170101	550	
162	GRBW149288306	Άγιος Σώστης	Σερίφου	GR4220170182170201	100	
163	GRBW149288305	Γάνεμα	Σερίφου	GR4220170182170301	600	
164	GRBW149288298	Καράβι	Σερίφου	GR4220170182170401	200	
165	GRBW149288299	Κουταλάς	Σερίφου	GR4220170182170501	650	
166	GRBW149288300	Λιβαδάκια	Σερίφου	GR4220170182170601	600	
167	GRBW149288304	Λιβάδι	Σερίφου	GR4220170182170701	800	

α/α	Υφιστάμενος κωδικός ακτής	Όνομα ακτής	Δήμος	Κωδικός σημείου δειγματοληψίας	Μήκος ακτής	Αλλαγές
168	GRBW149288307	Μέγα Λιβάδι	Σερίφου	GR4220170182170801	150	
169	GRBW149288301	Πλατύς Γιαλός	Σερίφου	GR4220170182170901	150	
170	GRBW149288308	Ψιλή Άμμος	Σερίφου	GR4220170182171101	220	
171	GRBW149289297	Καμάρες	Σίφνου	GR4220180182180101	600	
172	GRBW149289295	Χρυσοπτηγή	Σίφνου	GR4220180182180301	200	
173	GRBW149297312	Αγία Μαρίνα	Σύμης	GR4210230181230201	150	
174	GRBW149297313	Μαραθούντα	Σύμης	GR4210230181230501	144	
175	GRBW149297316	Άγιος Γεώργιος	Σύμης	GR4210230181230101	340	Διόρθωση συντεταγμένων καθώς είχε λάθος συντεταγμένες στην απεικόνιση της ταυτότητας
176	GRBW149297314	Ακτή Ν.Ο.Σ.	Σύμης	GR4210230181230301	230	Διόρθωση συντεταγμένων καθώς είχε λάθος συντεταγμένες στην απεικόνιση της ταυτότητας
177	GRBW149297310	Λιμάνι Νημπορειού	Σύμης	GR4210230181230401	170	Διόρθωση συντεταγμένων καθώς είχε λάθος συντεταγμένες στην απεικόνιση της ταυτότητας
178	GRBW149297315	Νανού	Σύμης	GR4210230181230601	340	Διόρθωση συντεταγμένων καθώς είχε λάθος συντεταγμένες στην απεικόνιση της ταυτότητας
179	GRBW149297311	Βόρεια Ακτή Πέδι	Σύμης	GR4210230181230701	120	Διόρθωση συντεταγμένων καθώς είχε λάθος συντεταγμένες στην απεικόνιση της ταυτότητας
180	GRBW149297317	Νότια Ακτή Πέδι	Σύμης	GR4210230181230801	260	Διόρθωση συντεταγμένων καθώς είχε λάθος συντεταγμένες στην απεικόνιση της ταυτότητας
181	GRBW149297309	Πέδι - Άγιος Νικόλαος	Σύμης	GR4210230181230901	115	Διόρθωση συντεταγμένων καθώς είχε λάθος συντεταγμένες στην απεικόνιση της ταυτότητας
182	GRBW149300323	Ερμούπολη	Σύρου - Ερμούπολης	GR4220010182010101	100	
183	GRBW149300320	Αστέρια	Σύρου - Ερμούπολης	GR4220010182010301	200	
184	GRBW149300321	Αζόλιμνος	Σύρου - Ερμούπολης	GR4220010282010201	100	Τροποποίηση πολυγώνου - Το νότιο τμήμα (65 μ. έως τον πρόβολο) της ακτής αποτελεί τμήμα του δρόμου.
185	GRBW149300319	Αγκαθωπές	Σύρου - Ερμούπολης	GR4220160182160101	200	
186	GRBW149300325	Βάρη – Αχλάδι	Σύρου - Ερμούπολης	GR4220160282160301	50	
187	GRBW149300328	Ψαχνό	Σύρου - Ερμούπολης	GR4220160382160601	160	
188	GRBW149300318	Δελφίни	Σύρου - Ερμούπολης	GR4220040182040201	400	Διόρθωση συντεταγμένων καθώς είχε λάθος συντεταγμένες στην απεικόνιση της ταυτότητας
189	GRBW149300326	Κίνι	Σύρου - Ερμούπολης	GR4220040182040301	400	Διόρθωση συντεταγμένων καθώς είχε λάθος συντεταγμένες στην απεικόνιση της ταυτότητας
190	GRBW149300329	Γαλισσάς	Σύρου - Ερμούπολης	GR4220040282040101	450	Διόρθωση συντεταγμένων καθώς είχε λάθος συντεταγμένες στην απεικόνιση της ταυτότητας
191	GRBW149300327	Κόμητο	Σύρου - Ερμούπολης	GR4220160182160401	160	Διόρθωση συντεταγμένων καθώς είχε λάθος συντεταγμένες στην απεικόνιση της ταυτότητας

α/α	Υφιστάμενος κωδικός ακτής	Όνομα ακτής	Δήμος	Κωδικός σημείου δειγματοληψίας	Μήκος ακτής	Αλλαγές
192	GRBW149300324	Βάρη	Σύρου - Ερμούπολης	GR4220160282160201	220	Διόρθωση συντεταγμένων καθώς είχε λάθος συντεταγμένες στην απεικόνιση της ταυτότητας
193	GRBW149300322	Μέγας Γιαλός	Σύρου - Ερμούπολης	GR4220160282160501	220	Διόρθωση συντεταγμένων καθώς είχε λάθος συντεταγμένες στην απεικόνιση της ταυτότητας
194	GRBW149298334	Σκάφη	Τήλου	GR4210240181240501	435	
195	GRBW149298332	Λέθρα	Τήλου	GR4210240281240201	335	
196	GRBW149298333	Λιβάδια	Τήλου	GR4210240281240301	1370	
197	GRBW149298330	Πλάκα	Τήλου	GR4210240181240401	545	Διόρθωση συντεταγμένων καθώς είχε λάθος συντεταγμένες στην απεικόνιση της ταυτότητας
198	GRBW149301384	Άγιος Ρωμανός	Τήνου	GR4220060182061301	450	
199	GRBW149301374	Αποθήκες	Τήνου	GR4220060282060801	230	
200	GRBW149301386	Καλύβια	Τήνου	GR4220060482060201	170	
201	GRBW149301377	Άγιος Πέτρος	Τήνου	GR4220060482060901	570	
202	GRBW149301378	Μικρή Κολυμπήθρα	Τήνου	GR4220060682060701	100	
203	GRBW149301389	Καλάμια	Τήνου	GR4220190182190401	250	Τροποποίηση πολυγώνου
204	GRBW149301382	Όρμος Γιαννάκη	Τήνου	GR4220060482060401	350	Διόρθωση συντεταγμένων καθώς είχε λάθος συντεταγμένες στην απεικόνιση της ταυτότητας
205	GRBW149301376	Άγιος Μάρκος	Τήνου	GR4220060582060601	200	Διόρθωση συντεταγμένων καθώς είχε λάθος συντεταγμένες στην απεικόνιση της ταυτότητας
206	GRBW149301371	Σάντα Μαργαρίτα	Τήνου	GR4220060782061001	150	Διόρθωση συντεταγμένων καθώς είχε λάθος συντεταγμένες στην απεικόνιση της ταυτότητας
207	GRBW149301380	Άγιος Σώστης	Τήνου	GR4220190182190201	900	Διόρθωση συντεταγμένων καθώς είχε λάθος συντεταγμένες στην απεικόνιση της ταυτότητας
208	GRBW149301383	Σταυρός	Τήνου	GR4220190182190501	60	Διόρθωση συντεταγμένων καθώς είχε λάθος συντεταγμένες στην απεικόνιση της ταυτότητας
209	GRBW149301390	Αγία Θάλασσα	Τήνου	GR4220280182680101	170	
210	GRBW149301387	Άγιος Γιάννης	Τήνου	GR4220190382190101	285	Μετακίνηση σημείου δειγματοληψίας σε πιο αντιπροσωπευτική θέση (Μεγαλύτερη συγκέντρωση λουομένων)
211	GRBW149301372	Καβαλουρκό	Τήνου	GR4220280182680201	150	Διόρθωση συντεταγμένων καθώς είχε λάθος συντεταγμένες στην απεικόνιση της ταυτότητας
212	GRBW149301375	Όρμος Ιστερνίων	Τήνου	GR4220060882060501	350	
213	GRBW149273335	Καραβοστάσι	Φολεγάνδρου	GR4220310182710101	300	
214	GRBW149273336	Αγκάλη	Φολεγάνδρου	GR4220310182710201	100	Διόρθωση συντεταγμένων καθώς είχε λάθος συντεταγμένες στην απεικόνιση της ταυτότητας

4.3. ΑΚΤΕΣ ΜΕ ΠΕΡΙΣΣΟΤΕΡΑ ΣΗΜΕΙΑ ΔΕΙΓΜΑΤΟΛΗΨΙΑΣ

Το δίκτυο παρακολούθησης κολυμβητικών ακτών του 2013 περιλαμβάνει 60 κολυμβητικές ακτές που παρακολουθούνται με περισσότερα από ένα σημεία δειγματοληψίας. Σε 51 ακτές κολύμβησης, τα σημεία δειγματοληψίας τους συγχωνευτήκαν έτσι ώστε η κάθε ακτή να παρακολουθείται από ένα αντιπροσωπευτικό σημείο. Παράλληλα 8 ακτές, όπου αντιστοιχούσαν 38 σημεία δειγματοληψίας, προτείνεται να διασπαστούν με αποτέλεσμα να προκύψουν συνολικά 19 ακτές κολύμβησης, με ισάριθμα αντιπροσωπευτικά σημεία δειγματοληψίας.

4.3.1. ΣΥΓΧΩΝΕΥΣΗ ΣΗΜΕΙΩΝ ΑΝΑ ΑΚΤΗ

Στις 51 ακτές του Πίνακα 4.3.2 το 2013 αντιστοιχούσαν 114 σημεία δειγματοληψίας. Στο νέο δίκτυο παρακολούθησης προτείνεται από τα 114 σημεία να διατηρηθούν τα 51 ως αντιπροσωπευτικά, ένα για κάθε ακτή (Πίνακες 4.3.2). Επίσης σε τέσσερις από τις ακτές προτείνεται η τροποποίηση των πολυγώνων τους.

Πίνακας 4.3.1: Προτεινόμενα σημεία προς κατάργηση ως μη αντιπροσωπευτικά της ακτής

α/α	Κωδικός σημείου δειγματοληψίας	Περιγραφή σημείου δειγματοληψίας	Δήμος	Κωδικός ακτής	Όνομα ακτής
1	GR4220020282020201		Αμοργού	GRBW149291015	Άγιος Παύλος
2	GR4220020282020501		Αμοργού	GRBW149291019	Νέα Κινουριά
3	GR4220020282020701		Αμοργού	GRBW149291013	Όρμος Αιγιάλης
4	GR4220020682020101	ΑΡΙΣΤΕΡΟ ΑΚΡΟ ΑΚΤΗΣ	Αμοργού	GRBW149291018	Άγιος Παντελεήμονας
5	GR4220020682020103	ΔΕΞΙΟ ΑΚΡΟ ΑΚΤΗΣ	Αμοργού	GRBW149291018	Άγιος Παντελεήμονας
6	GR4220020682020401	ΑΡΙΣΤΕΡΟ ΑΚΡΟ ΑΚΤΗΣ	Αμοργού	GRBW149291017	Κάτω Ακρωτήρι
7	GR4220020682020801	ΑΡΙΣΤΕΡΟ ΑΚΡΟ ΑΚΤΗΣ	Αμοργού	GRBW149291016	Μαλτέζη
8	GR4220030182030102	ΟΜΙΛΟΣ	Άνδρου	GRBW149268002	Νειμπορειό
9	GR4220070782070101	ΚΑΜΑΡΙ	Θήρας	GRBW149270031	Καμάρι
10	GR4220080182080102	ΔΕΞΙΟ ΑΚΡΟ ΑΚΤΗΣ	Ιητών	GRBW149271037	Αγία Θεοδότη
11	GR4220080182080602	ΔΕΞΙΟ ΑΚΡΟ ΑΚΤΗΣ	Ιητών	GRBW149271044	Μυλοπότας
12	GR4220080182080901	ΑΡΙΣΤΕΡΟ ΑΚΡΟ ΑΚΤΗΣ	Ιητών	GRBW149271034	Πλάκες Φανάρι
13	GR4220080182081202	ΔΕΞΙΟ ΑΚΡΟ ΑΚΤΗΣ	Ιητών	GRBW149271041	Ψάθη
14	GR4210120181120201	ΞΕΝΟΔΟΧΕΙΟ 'ΛΙΜΝΙΑΤΗ'	Καρπάθου	GRBW149280074	Άμμος
15	GR4220090282090202	ΕΝΑΝΤΙ ΑΙ ΓΙΩΡΓΗ	Κέας	GRBW149282064	Λιβάδι
16	GR4220090282090301	ΔΕΞΙΟ ΑΚΡΟ ΑΚΤΗΣ	Κέας	GRBW149282065	Οτζιάς
17	GR4220090282090303	ΑΡΙΣΤΕΡΟ ΑΚΡΟ ΑΚΤΗΣ	Κέας	GRBW149282065	Οτζιάς
18	GR4210140181140301	ΕΝΑΝΤΙ CAMPING	Κω	GRBW149284094	Αναβόλια
19	GR4210140181140401	ΕΝΑΝΤΙ ΓΗΠΕΔΟΥ	Κω	GRBW149284094	Αναβόλια
20	GR4210140181140601	ΕΝΑΝΤΙ ΞΕΝΟΔΟΧΕΙΟΥ 'ΤΙΤΑΝΙΑ'	Κω	GRBW149284094	Αναβόλια
21	GR4210160181160501	ΚΕΝΤΡΟ ΑΚΤΗΣ	Λέρου	GRBW149278100	Γούρνα – Δρυμώνας

α/α	Κωδικός σημείου δειγματοληψίας	Περιγραφή σημείου δειγματοληψίας	Δήμος	Κωδικός ακτής	Όνομα ακτής
22	GR4220130182130302	ΑΡΙΣΤΕΡΟ ΑΚΡΟ ΑΚΤΗΣ	Μυκόνου	GRBW149290165	Καλαμοπόδι
23	GR4220130182130702	ΑΡΙΣΤΕΡΟ ΑΚΡΟ ΑΚΤΗΣ	Μυκόνου	GRBW149290167	Ορνός
24	GR4220130182130801	ΑΡΙΣΤΕΡΟ ΑΚΡΟ ΑΚΤΗΣ	Μυκόνου	GRBW149290169	Παράγκα
25	GR4220130182130803	ΔΕΞΙΟ ΑΚΡΟ ΑΚΤΗΣ	Μυκόνου	GRBW149290169	Παράγκα
26	GR4220130182130901	SUPER PARADISE,ΑΡΙΣΤΕΡΟ ΑΚΡΟ ΑΚΤΗΣ	Μυκόνου	GRBW149290168	Πλιντρί
27	GR4220130182130903	SUPER PARADISE,ΔΕΞΙΟ ΑΚΡΟ ΑΚΤΗΣ	Μυκόνου	GRBW149290168	Πλιντρί
28	GR4220130282130202	ΑΡΙΣΤΕΡΟ ΑΚΡΟ ΑΚΤΗΣ	Μυκόνου	GRBW149290170	Ελιά
29	GR4220130282130203	ΔΕΞΙΟ ΑΚΡΟ ΑΚΤΗΣ	Μυκόνου	GRBW149290170	Ελιά
30	GR4220130282130401	ΚΕΝΤΡΟ ΑΚΤΗΣ	Μυκόνου	GRBW149290172	Καλαφάτη
31	GR4220130282130403	ΔΕΞΙΟ ΑΚΡΟ ΑΚΤΗΣ	Μυκόνου	GRBW149290172	Καλαφάτη
32	GR4220130282131001	ΑΡΙΣΤΕΡΟ ΑΚΡΟ ΑΚΤΗΣ	Μυκόνου	GRBW149290166	Αγράρι
33	GR4220130282131003	ΔΕΞΙΟ ΑΚΡΟ ΑΚΤΗΣ	Μυκόνου	GRBW149290166	Αγράρι
34	GR4220130282131102	ΚΕΝΤΡΟ ΑΚΤΗΣ	Μυκόνου	GRBW149290162	Καλό Λιβάδι
35	GR4220130282131103	ΔΕΞΙΟ ΑΚΡΟ ΑΚΤΗΣ	Μυκόνου	GRBW149290162	Καλό Λιβάδι
36	GR4220140282140701	ΜΕΣΟΝ ΑΚΤΗΣ	Νάξου & Μικρών Κυκλάδων	GRBW149292183	Αγία Άννα
37	GR4220150182150401	ΞΕΝΟΔΟΧΕΙΟ 'ΑΡΙΩ'	Πάρου	GRBW149294197	Λιβάδια
38	GR4210010181010102	ΚΑΤΩ ΠΕΤΡΕΣ,ΜΕΣΟΝ ΑΚΤΗΣ	Ρόδου	GRBW149296264	Κρητικά
39	GR4210010181010802	ΑΡΙΣΤΕΡΟ ΑΚΡΟ, ΡΕΜΑ	Ρόδου	GRBW149296267	Ζέφυρος
40	GR4210010181011001	ΞΕΝΟΔΟΧΕΙΟ SUNWING, ΑΡΙΣΤΕΡΟ ΑΚΡΟ	Ρόδου	GRBW149296247	Ρένη
41	GR4210020181020102	ΣΥΜΙΑΚΗ	Ρόδου	GRBW149296248	Τσαμπίκα
42	GR4210020181020301	ΚΕΝΤΡΟ ΑΚΤΗΣ	Ρόδου	GRBW149296228	Στεγνά
43	GR4210050181050101	ΚΟΙΝΟΤΙΚΗ ΑΚΤΗ GOLF	Ρόδου	GRBW149296245	Αφάντου
44	GR4210050181050402	ΞΕΝΟΔΟΧΕΙΟ ΜΙΚΡΗ ΠΟΛΗ	Ρόδου	GRBW149296229	Αφάντου – Κολύμπια
45	GR4210090181090701	ΤΡΑΟΥΝΟΥ	Ρόδου	GRBW149296250	Τραουνού
46	GR4210090181092601	ΜΕΣΟΝ ΑΚΤΗΣ	Ρόδου	GRBW149296266	Λαδικό
47	GR4210090281090201	ΞΕΝΟΔΟΧΕΙΟ PARADISE	Ρόδου	GRBW149296262	Ρένη – Καβουράκια
48	GR4210090281092201	ΜΕΣΟΝ ΑΚΤΗΣ	Ρόδου	GRBW149296230	Κόκκινα – Γούρνες
49	GR4210090281092301	ΜΕΣΟΝ ΑΚΤΗΣ	Ρόδου	GRBW149296260	Μαύρος Κάβος – Αγκάλι
50	GR4210170181170101	ΞΕΝΟΔΟΧΕΙΟ 'ATRIUM PALACE'	Ρόδου	GRBW149296236	Ρένη Καλάθου – Θολάρι
51	GR4210170181170402	ΞΕΝΟΔΟΧΕΙΟ 'LINDOS BAY'	Ρόδου	GRBW149296249	Βλήχα
52	GR4210170181170801	ΚΕΝΤΡΟ ΑΚΤΗΣ	Ρόδου	GRBW149296234	Κατσούνι –

α/α	Κωδικός σημείου δειγματοληψίας	Περιγραφή σημείου δειγματοληψίας	Δήμος	Κωδικός ακτής	Όνομα ακτής
					Λοθιάρικα
53	GR4210170481171101	ΞΕΝΟΔΟΧΕΙΟ ST.GEORGE	Ρόδου	GRBW149296224	Λάρδος
54	GR4210200481200201	ΟΙΚΙΣΜΟΣ,ΚΕΝΤΡΟ ΑΚΤΗΣ	Ρόδου	GRBW149296221	Κιοτάρι
55	GR4210220381220203	ΞΕΝΟΔΟΧΕΙΟ SABINA	Ρόδου	GRBW149296243	Θεολόγος
56	GR4220290182690101	ΣΠΗΛΙΕΣ	Σικίνου	GRBW149272294	Αλοπρόνια
57	GR4220290182690103	ΜΩΛΟΣ	Σικίνου	GRBW149272294	Αλοπρόνια
58	GR4220180182180201	ΔΕΞΙΟ ΑΚΡΟ ΑΚΤΗΣ	Σίφνου	GRBW149289296	Πλατύς Γιαλός
59	GR4210240181240101	ΑΡΙΣΤΕΡΟ ΑΚΡΟ	Τήλου	GRBW149298331	Έριστος
60	GR4220060582060302	ΑΡΙΣΤΕΡΟ ΑΚΡΟ	Τήνου	GRBW149301388	Κιόνια
61	GR4220060582060303	ΔΕΞΙΟ ΑΚΡΟ	Τήνου	GRBW149301388	Κιόνια
62	GR4220060682061402	ΔΕΞΙΟ ΑΚΡΟ	Τήνου	GRBW149301379	Μεγάλη Κολυμπήθρα
63	GR4220060782061101	ΜΕΣΟΝ ΑΚΤΗΣ	Τήνου	GRBW149301381	Άγιος Φωκάς

Πίνακας 4.3.2: Προτεινόμενες αλλαγές στο δίκτυο παρακολούθησης υδάτων για τις ακτές που έχουν παραπάνω από ένα σημείο δειγματοληψίας σημείο δειγματοληψίας.

α/α	Υφιστάμενος κωδικός ακτής	Όνομα ακτής	Δήμος	Κωδικός αντιπροσωπευτικού σημείου δειγματοληψίας	Αριθμός σημείων δειγματοληψίας (2013)	Μήκος ακτής	Αλλαγές
1	GRBW149291015	Άγιος Παύλος	Αμοργού	GR4220020282020202	2	140	Συγχώνευση και απεικόνιση αντιπροσωπευτικού σημείου δειγματοληψίας
2	GRBW149291019	Νέα Κινουριά	Αμοργού	GR4220020282020502	2	580	Συγχώνευση και απεικόνιση αντιπροσωπευτικού σημείου δειγματοληψίας
3	GRBW149291013	Όρμος Αιγιάλης	Αμοργού	GR4220020282020702	2	750	Συγχώνευση και απεικόνιση αντιπροσωπευτικού σημείου δειγματοληψίας
4	GRBW149291018	Άγιος Παντελεήμονας	Αμοργού	GR4220020682020102	3	350	Συγχώνευση και απεικόνιση αντιπροσωπευτικού σημείου δειγματοληψίας
5	GRBW149291017	Κάτω Ακρωτήρι	Αμοργού	GR4220020682020402	2	450	Συγχώνευση και απεικόνιση αντιπροσωπευτικού σημείου δειγματοληψίας - Τροποποίηση πολυγώνου, καθώς το δυτικό τμήμα δεν αποτελεί κολυμβητική ακτή
6	GRBW149291016	Μαλτέζη	Αμοργού	GR4220020682020802	2	120	Συγχώνευση και απεικόνιση αντιπροσωπευτικού σημείου δειγματοληψίας
7	GRBW149268002	Νειμπορειό	Άνδρου	GR4220030182030101	2	940	Συγχώνευση και απεικόνιση αντιπροσωπευτικού σημείου δειγματοληψίας
8	GRBW149270031	Καμάρι	Θήρας	GR4220070782070102	2	2450	Συγχώνευση και απεικόνιση αντιπροσωπευτικού σημείου δειγματοληψίας - Τροποποίηση πολυγώνου
9	GRBW149271037	Αγία Θεοδότη	Ιητών	GR4220080182080101	2	650	Συγχώνευση και απεικόνιση αντιπροσωπευτικού σημείου δειγματοληψίας
10	GRBW149271044	Μυλοπότας	Ιητών	GR4220080182080601	2	700	Συγχώνευση και απεικόνιση αντιπροσωπευτικού σημείου δειγματοληψίας
11	GRBW149271034	Πλάκες Φανάρι	Ιητών	GR4220080182080902	2	180	Συγχώνευση και απεικόνιση αντιπροσωπευτικού σημείου δειγματοληψίας
12	GRBW149271041	Ψάθη	Ιητών	GR4220080182081201	2	600	Συγχώνευση και απεικόνιση αντιπροσωπευτικού σημείου δειγματοληψίας - Τροποποίηση πολυγώνου
13	GRBW149280074	Άμμος	Καρπάθου	GR4210120181120202	2	245	Συγχώνευση και απεικόνιση αντιπροσωπευτικού σημείου

α/α	Υφιστάμενος κωδικός ακτής	Όνομα ακτής	Δήμος	Κωδικός αντιπροσωπευτικού σημείου δειγματοληψίας	Αριθμός σημείων δειγματοληψίας (2013)	Μήκος ακτής	Αλλαγές
							δειγματοληψίας
14	GRBW149282064	Λιβιάδι	Κέας	GR4220090282090201	2	440	Συγχώνευση και απεικόνιση αντιπροσωπευτικού σημείου δειγματοληψίας
15	GRBW149282065	Οτζιάς	Κέας	GR4220090282090302	3	500	Συγχώνευση και απεικόνιση αντιπροσωπευτικού σημείου δειγματοληψίας
16	GRBW149284094	Αναβόλια	Κω	GR4210140181140501	4	440	Συγχώνευση και απεικόνιση αντιπροσωπευτικού σημείου δειγματοληψίας
17	GRBW149278100	Γούρνα – Δρυμώνας	Λέρου	GR4210160181160401	2	650	Συγχώνευση και απεικόνιση αντιπροσωπευτικού σημείου δειγματοληψίας
18	GRBW149290165	Καλαμοπόδι	Μυκόνου	GR4220130182130301	2	350	Συγχώνευση και απεικόνιση αντιπροσωπευτικού σημείου δειγματοληψίας
19	GRBW149290167	Ορνός	Μυκόνου	GR4220130182130701	2	350	Συγχώνευση και απεικόνιση αντιπροσωπευτικού σημείου δειγματοληψίας
20	GRBW149290169	Παράγκα	Μυκόνου	GR4220130182130802	3	265	Συγχώνευση και απεικόνιση αντιπροσωπευτικού σημείου δειγματοληψίας
21	GRBW149290168	Πλιντρί	Μυκόνου	GR4220130182130902	3	210	Συγχώνευση και απεικόνιση αντιπροσωπευτικού σημείου δειγματοληψίας
22	GRBW149290170	Ελιά	Μυκόνου	GR4220130282130201	3	630	Συγχώνευση και απεικόνιση αντιπροσωπευτικού σημείου δειγματοληψίας
23	GRBW149290172	Καλαφάτη	Μυκόνου	GR4220130282130402	3	600	Συγχώνευση και απεικόνιση αντιπροσωπευτικού σημείου δειγματοληψίας
24	GRBW149290166	Αγράρι	Μυκόνου	GR4220130282131002	3	220	Συγχώνευση και απεικόνιση αντιπροσωπευτικού σημείου δειγματοληψίας
25	GRBW149290162	Καλό Λιβιάδι	Μυκόνου	GR4220130282131101	3	320	Συγχώνευση και απεικόνιση αντιπροσωπευτικού σημείου δειγματοληψίας
26	GRBW149292183	Αγία Άννα	Νάξου & Μικρών Κυκλάδων	GR4220140282140401	2	800	Συγχώνευση και απεικόνιση αντιπροσωπευτικού σημείου δειγματοληψίας
27	GRBW149294197	Λιβιάδια	Πάρου	GR4220150182150402	2	740	Συγχώνευση και απεικόνιση αντιπροσωπευτικού σημείου

α/α	Υφιστάμενος κωδικός ακτής	Όνομα ακτής	Δήμος	Κωδικός αντιπροσωπευτικού σημείου δειγματοληψίας	Αριθμός σημείων δειγματοληψίας (2013)	Μήκος ακτής	Αλλαγές
							δειγματοληψίας
28	GRBW149296264	Κρητικά	Ρόδου	GR4210010181010101	2	1800	Συγχώνευση και απεικόνιση αντιπροσωπευτικού σημείου δειγματοληψίας
29	GRBW149296267	Ζέφυρος	Ρόδου	GR4210010181010801	2	400	Συγχώνευση και απεικόνιση αντιπροσωπευτικού σημείου δειγματοληψίας
30	GRBW149296247	Ρένη	Ρόδου	GR4210010181011002	2	450	Συγχώνευση και απεικόνιση αντιπροσωπευτικού σημείου δειγματοληψίας
31	GRBW149296262	Ρένη – Καβουράκια	Ρόδου	GR4210010181011101	2	275	Συγχώνευση και απεικόνιση αντιπροσωπευτικού σημείου δειγματοληψίας
32	GRBW149296248	Τσαμπίκα	Ρόδου	GR4210020181020101	2	1180	Συγχώνευση και απεικόνιση αντιπροσωπευτικού σημείου δειγματοληψίας
33	GRBW149296228	Στεγνά	Ρόδου	GR4210020181020201	2	820	Συγχώνευση και απεικόνιση αντιπροσωπευτικού σημείου δειγματοληψίας
34	GRBW149296245	Αφάντου	Ρόδου	GR4210050181050201	2	2500	Συγχώνευση και απεικόνιση αντιπροσωπευτικού σημείου δειγματοληψίας
35	GRBW149296229	Αφάντου – Κολύμπια	Ρόδου	GR4210050181050301	2	600	Συγχώνευση και απεικόνιση αντιπροσωπευτικού σημείου δειγματοληψίας - Τροποποίηση πολυγώνου
36	GRBW149296266	Λαδικό	Ρόδου	GR4210090181090101	2	98	Συγχώνευση και απεικόνιση αντιπροσωπευτικού σημείου δειγματοληψίας
37	GRBW149296250	Τραουνού	Ρόδου	GR4210090181092001	2	130	Συγχώνευση και απεικόνιση αντιπροσωπευτικού σημείου δειγματοληψίας - Τροποποίηση πολυγώνου
38	GRBW149296230	Κόκκινα – Γούρνες	Ρόδου	GR4210090281092101	2	160	Συγχώνευση και απεικόνιση αντιπροσωπευτικού σημείου δειγματοληψίας
39	GRBW149296260	Μαύρος Κάβος – Αγκάλι	Ρόδου	GR4210090281092401	2	650	Συγχώνευση και απεικόνιση αντιπροσωπευτικού σημείου δειγματοληψίας
40	GRBW149296236	Ρένη Καλάθου – Θολάρι	Ρόδου	GR4210170281170301	2	3220	Συγχώνευση και απεικόνιση αντιπροσωπευτικού σημείου δειγματοληψίας
41	GRBW149296249	Βλήχα	Ρόδου	GR4210170281170401	2	1032	Συγχώνευση και απεικόνιση αντιπροσωπευτικού σημείου δειγματοληψίας

α/α	Υφιστάμενος κωδικός ακτής	Όνομα ακτής	Δήμος	Κωδικός αντιπροσωπευτικού σημείου δειγματοληψίας	Αριθμός σημείων δειγματοληψίας (2013)	Μήκος ακτής	Αλλαγές
42	GRBW149296234	Κατσούνι – Λοθιάρικα	Ρόδου	GR4210170481170901	2	530	Συγχώνευση και απεικόνιση αντιπροσωπευτικού σημείου δειγματοληψίας
43	GRBW149296224	Λάρδος	Ρόδου	GR4210170481171102	2	804	Συγχώνευση και απεικόνιση αντιπροσωπευτικού σημείου δειγματοληψίας
44	GRBW149296221	Κιοτάρι	Ρόδου	GR4210200181200501	2	930	Συγχώνευση και απεικόνιση αντιπροσωπευτικού σημείου δειγματοληψίας
45	GRBW149296243	Θεολόγος	Ρόδου	GR4210220381220201	2	1570	Συγχώνευση και απεικόνιση αντιπροσωπευτικού σημείου δειγματοληψίας
46	GRBW149272294	Αλοπρόνοια	Σικίνου	GR4220290182690102	3	180	Συγχώνευση και απεικόνιση αντιπροσωπευτικού σημείου δειγματοληψίας
47	GRBW149289296	Πλατύς Γιαλός	Σίφνου	GR4220180182180202	2	800	Συγχώνευση και απεικόνιση αντιπροσωπευτικού σημείου δειγματοληψίας
48	GRBW149298331	Έριστος	Τήλου	GR4210240181240102	2	1000	Συγχώνευση και απεικόνιση αντιπροσωπευτικού σημείου δειγματοληψίας
49	GRBW149301388	Κιόνια	Τήνου	GR4220060582060301	3	780	Συγχώνευση και απεικόνιση αντιπροσωπευτικού σημείου δειγματοληψίας
50	GRBW149301379	Μεγάλη Κολυμπήθρα	Τήνου	GR4220060682061401	2	200	Συγχώνευση και απεικόνιση αντιπροσωπευτικού σημείου δειγματοληψίας
51	GRBW149301381	Άγιος Φωκάς	Τήνου	GR4220190182190301	2	1500	Συγχώνευση και απεικόνιση αντιπροσωπευτικού σημείου δειγματοληψίας

4.3.2. ΔΙΑΧΩΡΙΣΜΟΣ ΑΚΤΩΝ

Στο αναθεωρημένο δίκτυο προτείνεται να διαχωριστούν οκτώ ακτές διαδικασία από την οποία προκύπτουν συνολικά 19 ακτές (Πίνακας 4.3.3). Συγκριμένα:

- Οι ακτές Πευκοκεφαλή (GRBW149284096) και Πλατύς Γιαλός (GRBW149290163) προτείνεται να διασπαστούν σε δυο τμήματα για την καλύτερη παρακολούθηση τις ποιότητας των υδάτων. Λόγω της γεωμορφολογίας τους, δύο ξεχωριστές ακτές σχηματίζονται σε κάθε περίπτωση, με την ποιότητα των υδάτων να επηρεάζεται από διαφορετικούς παράγοντες.
- Επίσης οι ακτές Περίσσα (GRBW149270032), Μαρμάρι – Τιγκάκι (GRBW149284093), Κρητικά (GRBW149284088), Κρεμαστή – Τριάντα (GRBW149296242), Φαληράκι (GRBW149296261) και Γαλούνι – Κοκκινόγια (GRBW149296233) προτείνεται να διαχωριστούν σε δυο τμήματα καθώς έχουν αυξημένες πιέσεις και αυξημένη συγκέντρωση λουομένων. Λόγω της έκτασης τους και για την καλύτερη παρακολούθηση θα ήταν χρήσιμο να διατηρηθούν, από το δίκτυο παρακολούθησης 2013, δυο σημεία δειγματοληψίας.
- Η ακτή Ενυδρείου (GRBW149296251) προτείνεται να διαχωριστεί σε τρία τμήματα καθώς έχουν αυξημένες πιέσεις και αυξημένη συγκέντρωση λουομένων. Λόγω της έκτασης τους και για την καλύτερη παρακολούθηση θα ήταν χρήσιμο να διατηρηθούν, από το δίκτυο παρακολούθησης 2013, τρία σημεία δειγματοληψίας.

Πίνακας 4.3.3: Προτεινόμενες ακτές που θα διασπαστούν και θα δημιουργηθούν καινούριες ακτές

α/α	Υφιστάμενος κωδικός ακτής	Όνομα ακτής	Δήμος	Κωδικός σημείου δειγματοληψίας	Μήκος ακτής	Αλλαγές
1	GRBW149270032	Περίσσα	Θήρας	GR4220070582070201	1800	Διαχωρισμός ακτής
2	GRBW149270032	Περίσσα	Θήρας	GR4220070582070202	1500	Διαχωρισμός ακτής
3	GRBW149284093	Μαρμάρι – Τιγκάκι	Κω	GR4210060181060101	3700	Διαχωρισμός ακτής - Συγχώνευση και απεικόνιση αντιπροσωπευτικού σημείου δειγματοληψίας
4	GRBW149284093	Μαρμάρι – Τιγκάκι	Κω	GR4210060181060201	1700	Διαχωρισμός ακτής - Συγχώνευση και απεικόνιση αντιπροσωπευτικού σημείου δειγματοληψίας
5	GRBW149284088	Κρητικά	Κω	GR4210140181140901	1040	Διαχωρισμός ακτής - Συγχώνευση και απεικόνιση αντιπροσωπευτικού σημείου δειγματοληψίας
6	GRBW149284088	Κρητικά	Κω	GR4210140181141001	1070	Διαχωρισμός ακτής - Συγχώνευση και απεικόνιση αντιπροσωπευτικού σημείου δειγματοληψίας
7	GRBW149284096	Πευκοκεφαλή	Κω	GR4210140181141201	500	Διαχωρισμός ακτής
8	GRBW149284096	Πευκοκεφαλή	Κω	GR4210140181141301	770	Διαχωρισμός ακτής
9	GRBW149290163	Πλατύς Γιαλός	Μυκόνου	GR4220130182130501	280	Διαχωρισμός ακτής - Συγχώνευση και απεικόνιση αντιπροσωπευτικού σημείου δειγματοληψίας
10	GRBW149290163	Πλατύς Γιαλός	Μυκόνου	GR4220130182130503	190	Διαχωρισμός ακτής - Συγχώνευση και απεικόνιση αντιπροσωπευτικού σημείου δειγματοληψίας
11	GRBW149296251	Ενυδρείου	Ρόδου	GR4210010181010201	920	Διαχωρισμός ακτής - Συγχώνευση και

α/α	Υφιστάμενος κωδικός ακτής	Όνομα ακτής	Δήμος	Κωδικός σημείου δειγματοληψίας	Μήκος ακτής	Αλλαγές
						απεικόνιση αντιπροσωπευτικού σημείου δειγματοληψίας
12	GRBW149296251	Ευδρείου	Ρόδου	GR4210010181010601	750	Διαχωρισμός ακτής - Συγχώνευση και απεικόνιση αντιπροσωπευτικού σημείου δειγματοληψίας
13	GRBW149296251	Ευδρείου	Ρόδου	GR4210010181010702	780	Διαχωρισμός ακτής - Συγχώνευση και απεικόνιση αντιπροσωπευτικού σημείου δειγματοληψίας
14	GRBW149296242	Κρεμαστή – Τριάντα	Ρόδου	GR4210080181080101	3400	Διαχωρισμός ακτής - Συγχώνευση και απεικόνιση αντιπροσωπευτικού σημείου δειγματοληψίας
15	GRBW149296242	Κρεμαστή – Τριάντα	Ρόδου	GR4210080181080301	2850	Διαχωρισμός ακτής - Συγχώνευση και απεικόνιση αντιπροσωπευτικού σημείου δειγματοληψίας
16	GRBW149296261	Φαληράκι	Ρόδου	GR4210090181091301	1900	Διαχωρισμός ακτής - Συγχώνευση και απεικόνιση αντιπροσωπευτικού σημείου δειγματοληψίας
17	GRBW149296261	Φαληράκι	Ρόδου	GR4210090281090801	1480	Διαχωρισμός ακτής - Συγχώνευση και απεικόνιση αντιπροσωπευτικού σημείου δειγματοληψίας
18	GRBW149296233	Γαλούνι – Κοκκινόγια	Ρόδου	GR4210200481200401	480	Διαχωρισμός ακτής
19	GRBW149296233	Γαλούνι – Κοκκινόγια	Ρόδου	GR4210200481200601	1900	Διαχωρισμός ακτής

Πίνακας 4.3.4: Προτεινόμενα σημεία προς κατάργηση ως μη αντιπροσωπευτικά της ακτής

α/α	Κωδικός σημείου δειγματοληψίας	Περιγραφή σημείου δειγματοληψίας	Δήμος	Κωδικός ακτής	Όνομα ακτής
1	GR4210060181060202	ΔΕΞΙΟ ΑΚΡΟ	Κω	GRBW149284093	Μαρμάρι – Τιγκάκι
2	GR4210140181140701	ΠΑΡΑΣΚΕΥΑ	Κω	GRBW149284088	Κρητικά
3	GR4210140181140801	ΞΕΝΟΔΟΧΕΙΟ 'ATLANTIS'	Κω	GRBW149284088	Κρητικά
4	GR4210140181141101	ΚΕΝΤΡΟ ΑΚΤΗΣ	Κω	GRBW149284088	Κρητικά
5	GR4220130182130502	ΑΡΙΣΤΕΡΑ ΑΚΤΗΣ (100Μ)	Μυκόνου	GRBW149290163	Πλατύς Γιαλός
6	GR4210010181010701	ΕΜΠΡΟΣ ΕΝΥΔΡΕΙΟΥ	Ρόδου	GRBW149296251	Ευδρείου
7	GR4210080181080201	ΞΕΝΟΔΟΧΕΙΟ ELINA BEACH	Ρόδου	GRBW149296242	Κρεμαστή – Τριάντα
8	GR4210080181080401	ΞΕΝΟΔΟΧΕΙΟ OLYMPIC PALACE	Ρόδου	GRBW149296242	Κρεμαστή – Τριάντα
9	GR4210080181080701	ΞΕΝΟΔΟΧΕΙΟ RODIAN BEACH RESORT	Ρόδου	GRBW149296242	Κρεμαστή – Τριάντα
10	GR4210080181080801	ΚΑΝΤΙΝΑ GOLDEN BEACH	Ρόδου	GRBW149296242	Κρεμαστή – Τριάντα
11	GR4210090181091201	ΣΤΑΘΜΟΣ ΛΕΩΦΟΡΕΙΩΝ	Ρόδου	GRBW149296261	Φαληράκι
12	GR4210090181091401	ΣΩΤΗΡΑΚΗ	Ρόδου	GRBW149296261	Φαληράκι
13	GR4210090181091601	ΞΕΝΟΔΟΧΕΙΟ PYGASSOS	Ρόδου	GRBW149296261	Φαληράκι
14	GR4210090181092501	ΜΕΣΟΝ ΑΚΤΗΣ	Ρόδου	GRBW149296261	Φαληράκι
15	GR4210090281090501	ΞΕΝΟΔΟΧΕΙΟ BLUE SEA	Ρόδου	GRBW149296261	Φαληράκι
16	GR4210090281090601	ΞΕΝΟΔΟΧΕΙΟ RODOS ROYAL BEACH (RHODES BEACH)	Ρόδου	GRBW149296261	Φαληράκι
17	GR4210090281091001	ΞΕΝΟΔΟΧΕΙΟ ESPEROS	Ρόδου	GRBW149296261	Φαληράκι
18	GR4210090281091101	ΞΕΝΟΔΟΧΕΙΟ CALYPSO	Ρόδου	GRBW149296261	Φαληράκι
19	GR4210220181220301	SUN FLOWER	Ρόδου	GRBW149296242	Κρεμαστή – Τριάντα

5. ΠΡΟΤΕΙΝΟΜΕΝΕΣ ΑΚΤΕΣ ΠΡΟΣ ΑΠΕΝΤΑΞΗ ΛΟΓΩ ΑΛΛΑΓΗΣ ΧΡΗΣΗΣ

Από την διαδικασία της αναθεώρησης του δικτύου προτείνεται η απένταξη από το μητρώο παρακολούθησης εννέα ακτών. Η ακτή *GRBW149296258* είχε ήδη προταθεί για απένταξη στην Τελική έκθεση Δημιουργίας Μητρώου Ταυτοτήτων Υδάτων Κολύμβησης 9/4/2012 (Υποκεφάλαιο 3.4.2 Ακτές με άλλη επικρατούσα χρήση, σελ. 25). Οι ακτές αυτές είναι οι εξής:

1. GRBW149296238– Καρακόνερο

Η παραλία Καρακόνερο βρίσκεται στα ανατολικά παράλια της νήσου Ρόδος, στο νότιο τμήμα της πόλης. Η παράκτια ζώνη της παραλίας είναι αμμώδης. Ο θαλάσσιος πυθμένας της είναι, επίσης, αμμώδης με διάσπαρτα βράχια. Η παράκτια ζώνη είναι τροποποιημένη λόγω του δρόμου που έχει διαμορφωθεί επάνω από αυτήν. Το μήκος της ακτής είναι 250μ., το μέσο πλάτος της 10μ. και ο προσανατολισμός της ανατολικός. Τα κολυμβητικά ύδατα στα πρώτα μέτρα είναι αβαθή και η κλίση του πυθμένα είναι ήπια, αφού βάθη της τάξης των 5μ. συναντώνται σε απόσταση περίπου ίση με 190μ. από την ακτή. Η πρόσβαση στην παραλία γίνεται οδικώς.

Η παραλία δεν είναι οργανωμένη. Η κολύμβηση αν και αποτελεί την κύρια δραστηριότητα επί της ακτής, υπάρχει μικρή επισκεψιμότητα, καθώς ο μέγιστος αριθμός λουομένων εκτιμάται σε 50 άτομα. Τέλος στην ακτή εντοπίζεται πλήθος απορριμμάτων και αδρανών υλικών.

Η άμεση περιοχή γύρω από την ακτή είναι οικιστική. Δυτικά της ακτής χωροθετούνται αθλητικές εγκαταστάσεις. Βόρεια της ακτής, χωροθετούνται οι εγκαταστάσεις του κεντρικού λιμανιού της Ρόδου και νότια εντοπίζονται, επίσης, λιμενικές εγκαταστάσεις.



Η ακτή παρακολουθείται από το 2002 στο σημείο δειγματοληψίας GR4210110681110101 ΚΕΝΤΡΟ ΑΚΤΗΣ το οποίο προτείνεται να καταργηθεί λόγω του μικρού αριθμού λουομένων που την επισκέπτονται.



2. [GRBW149296258 - Αρχαία Κάμειρος](#)

Η παραλία Αρχαία Κάμειρος βρίσκεται στα δυτικά παράλια της νήσου Ρόδου, 51 περίπου χλμ. νοτιοδυτικά από την πρωτεύουσα, την πόλη της Ρόδου. Τόσο η παράλια ζώνη της παραλίας όσο και ο θαλάσσιος πυθμένας της καλύπτονται από μεγάλα βότσαλα και βράχια. Η παράκτια ζώνη χαρακτηρίζεται τροποποιημένη λόγω του λιμανιού που βρίσκεται στο δυτικό τμήμα της ακτής, λόγω της ύπαρξης τοιχίων αντιστήριξης του δρόμου και της ύπαρξης μόνιμου κτίσματος (εστιατόριο) επί της ακτής. Η ακτή βρίσκεται στο δυτικό τμήμα ενός ανοιχτού κόλπου, μήκους 1.150μ. περίπου. Το μήκος της ακτής είναι 310μ., το μέσο πλάτος της 5μ. και έχει προσανατολισμό βόρειο. Τα ύδατα στα πρώτα μέτρα έχουν βάθος κανονικό και η κλίση του πυθμένα είναι απότομη, αφού βάθη της τάξης των 5μ. συναντώνται σε απόσταση περίπου ίση με 40μ. από την ακτή. Η παραλία δεν είναι οργανωμένη. Διαθέτει μόνο μικρό αριθμό κάδων απορριμμάτων.

55

Στο δυτικό άκρο της ακτής, υπάρχει μικρό αγκυροβόλιο για ιδιωτικά σκάφη. Η ακτή χρησιμοποιείται για κολύμβηση αλλά δεν παρουσιάζει αξιόλογη επισκεψιμότητα. Στην ακτή εκβάλουν δύο ρεμάτα διαλείπουσας ροής.



Η ακτή παρακολουθείται από το 1991 στο σημείο δειγματοληψίας GR4210110681110101 ΚΕΝΤΡΟ ΑΚΤΗΣ το οποίο προτείνεται να καταργηθεί λόγω του μικρού αριθμού λουομένων

που την επισκέπτονται.

3. GRBW149280076 - Μικρή Αμμωπή

Η παραλία Μικρή Αμμωπή βρίσκεται στα νοτιοανατολικά παράλια της νήσου Κάρπαθος σε απόσταση 6 περίπου χιλιάμετρα νότια από τα Πηγάδια, την πρωτεύουσα του νησιού, νοτιοανατολικά του παραθεριστικού οικισμού Λακκί. Η παράκτια ζώνη της παραλίας είναι αμμώδης. Ανάντη της ακτής υπάρχουν έντονοι σχηματισμοί από βραχώδης εξάρσεις. Ο θαλάσσιος πυθμένας της είναι αμμώδης με μεγάλα βράχια σε ορισμένα σημεία. Η παράκτια ζώνη είναι φυσική. Η θαλάσσια βιοποικιλότητα περιλαμβάνει κυρίως χλωροφύκη και φαιοφύκη.

Η ακτή βρίσκεται στο νότιο άκρο ενός ανοιχτού κόλπου μήκους 750 μ. περίπου. Το μήκος της είναι 50 μ., το μέσο πλάτος της 5 μ. και έχει προσανατολισμό ανατολικό. Τα κολυμβητικά ύδατα στα πρώτα μέτρα είναι βαθιά και η κλίση του πυθμένα απότομη, αφού βάθη της τάξης των 5 μ. συναντώνται σε απόσταση περίπου ίση με 40μ. από την ακτή. Η πρόσβαση στην παραλία γίνεται οδικώς. Επίσης, μπορεί κανείς να πάει και με τα πόδια από την Μεγάλη Αμμωπή.

Η ακτή δεν είναι οργανωμένη. Χρησιμοποιείται για κολύμβηση αλλά δεν παρουσιάζει αξιόλογη επισκεψιμότητα λόγω της βραχώδους μορφολογίας της.



Η ακτή παρακολουθείται από το 1991 στο σημείο δειγματοληψίας GR4210120181120302 GR4210120181120301 ΜΙΚΡΗ ΑΜΜΩΠΗ το οποίο προτείνεται να καταργηθεί λόγω του μικρού αριθμού λουομένων που την επισκέπτονται, αλλά και στο ότι σε κοντινή απόσταση (80 μ. νότια και 200μ. βόρεια) υπάρχουν σημεία δειγματοληψίας από τις παρακείμενες ακτές.

4. GRBW149295157- Λιμάνι

Η ακτή Λιμάνι βρίσκεται στα βόρεια παράλια της νήσου Καστελλόριζο (ή Μεγίστη), στον ίδιο κόλπο, βορειοανατολικά, του κεντρικού λιμανιού του νησιού. Ο θαλάσσιος πυθμένας της καλύπτεται από βράχια και πέτρες. Η παράκτια ζώνη έχει τροποποιηθεί ισχυρά και αποτελείται εξ' ολοκλήρου από προβλήτα από σκυρόδεμα.

Το μήκος της ακτής είναι 60μ. και έχει προσανατολισμό δυτικό. Τα κολυμβητικά ύδατα στα πρώτα μέτρα είναι ρηχά και η κλίση του πυθμένα απότομη, αφού βάθη της τάξης των 5μ. συναντώνται σε απόσταση περίπου ίση με 25μ. από την ακτή. Η πρόσβαση στην παραλία γίνεται με τα πόδια. Η παραλία δεν είναι οργανωμένη.

Στο κόλπο που βρίσκεται η κολυμβητική ακτή βρίσκεται και το κεντρικό λιμάνι του οικισμού στο οποίο αγκυροβολούν πολλά καράβια και ιστιοφόρα και διέρχονται τα πλοία της γραμμής.



Η ακτή παρακολουθείται από το 1991 στο σημείο δειγματοληψίας GR4210180181180201 ΕΙΣΟΔΟΣ ΛΙΜΕΝΟΣ το οποίο προτείνεται να καταργηθεί, καθώς η κολύμβηση δεν αποτελεί την κύρια δραστηριότητα στην ακτή.

5. [GRBW149285190 - Μιραμάρε](#)

Η παραλία Μιραμάρε βρίσκεται στα βόρεια παράλια της νήσου Νίσυρος, μεταξύ των οικισμών Λουτρά και Μανδράκι. Η παράκτια ζώνη της παραλίας καλύπτεται από μεγάλα βότσαλα και πέτρες. Ο θαλάσσιος πυθμένας της αποτελείται από βότσαλα καθώς και από ηφαιστειογενή πετρώματα. Η παράκτια ζώνη είναι τροποποιημένη καθώς κατά μήκος όλης της παραλίας εκτείνεται ένας τοίχος αντιστήριξης.

Η ακτή βρίσκεται στο δυτικό τμήμα ενός ανοιχτού κόλπου μήκους περίπου 3.100μ.. Έχει μήκος 220μ., μέσο πλάτος 0,5μ. και προσανατολισμό βορειοανατολικό. Τα κολυμβητικά ύδατα στα πρώτα μέτρα είναι ρηχά και διαυγή. Η κλίση του πυθμένα είναι ήπια, αφού βάθη της τάξης των 5μ. συναντώνται σε απόσταση περίπου ίση με 55μ. από την ακτή. Η

πρόσβαση στην παραλία γίνεται οδικώς μέσω του κύριου δρόμου που συνδέει τα Λουτρά με το Μανδράκι.

Η παραλία δεν είναι οργανωμένη συνεπώς δε διαθέτει βασικές υποδομές όπως ξαπλώστρες ή ομπρέλες. Η είσοδος στο νερό είναι σχετικά δυσχερής λόγω του πετρώδους εδάφους. Στο δυτικό άκρο της ακτής υπάρχει ένα αναψυκτήριο. Η ακτή χρησιμοποιείται για κολύμβηση αλλά δεν παρουσιάζει αξιόλογη επισκεψιμότητα.



Η ακτή παρακολουθείται από το 1991 στο σημείο δειγματοληψίας GR4210190181190401 ΚΕΝΤΡΟ ΑΚΤΗΣ το οποίο προτείνεται να καταργηθεί, καθώς η ακτή δεν παρουσιάζει ιδιαίτερη επισκεψιμότητα και η παράκτια ζώνη αποτελείται από τον τοίχο αντιστήριξης του δρόμου.

6. [GRBW149301385 – Δημήτριος](#)

Η παραλία του Άγιου Δημήτριου βρίσκεται στα ανατολικά παράλια της Τήνου σε απόσταση 6 χλμ. από το λιμάνι της χώρας του νησιού. Η παράκτια ζώνη και ο πυθμένας βότσαλα ενώ στα άκρα της παραλίας υπάρχουν βραχώδεις σχηματισμοί. Η παράκτια ζώνη είναι φυσική

χωρίς παρεμβάσεις. Η κολυμβητική ακτή αποτελεί το παράλιο τμήμα ενός ανοιχτού κόλπου μήκους 140μ. Η ακτή καταλαμβάνει το σύνολο του κόλπου, έχει μέσο πλάτος 10μ. και προσανατολισμό νοτιοανατολικό. Τα κολυμβητικά ύδατα στα πρώτα μέτρα έχουν κανονικό βάθος και η κλίση του πυθμένα είναι ήπια (σε μέση απόσταση 170μ. από την ακτή το βάθος εκτιμάται στα 5μ.). Η πρόσβαση στην παραλία γίνεται οδικώς μέσω χωματόδρομου που διακλαδώνεται με το δρόμο που συνδέει τη Χώρα της Τήνου με τον οικισμό της Στενής μέχρι ενός σημείου και έπειτα με τα πόδια μέσα από δύσβατα βράχια.

Η παραλία δεν είναι οργανωμένη και δε διαθέτει υποδομές για την εξυπηρέτηση των λουομένων. Τοπόσημο αποτελεί το εκκλησάκι του Αγίου Δημητρίου που υπάρχει στα νότια λίγα μέτρα από την παραλία. Η ακτή χρησιμοποιείται για κολύμβηση αλλά δεν παρουσιάζει αξιόλογη επισκεψιμότητα λόγω της δύσκολης προσβασιμότητας.



Η ακτή παρακολουθείται από το 1991 στο σημείο δειγματοληψίας GR4220060782061201 ΜΕΣΟΝ ΑΚΤΗΣ το οποίο προτείνεται να καταργηθεί, καθώς η ακτή δεν παρουσιάζει αξιόλογη επισκεψιμότητα ενώ η προσβασιμότητα της είναι δύσκολη.

7. GRBW149283079 – Καβουροχέρι

Η παραλία Καβουροχέρι βρίσκεται στα βόρεια παράλια της Κύθνου, εντός του Όρμου Λουτρών ανάμεσα στις περιοχές Ποτάμια και Μαρουλά. Η παράκτια ζώνη είναι πετρώδης με φιλό βότσαλο ενώ, ο θαλάσσιος πυθμένας αρχικά είναι αμμώδης ενώ καθώς αυξάνεται το βάθος του εντοπίζονται μεγάλες πλάκες από πέτρα. Η παράκτια ζώνη της ακτής είναι φυσική. Η ακτή αποτελεί το σύνολο του κλειστού κόλπου, μήκους 75 μ., με μέσο πλάτος 12 μ. και ο προσανατολισμός είναι νοτιοανατολικός. Τα κολυμβητικά ύδατα στα πρώτα μέτρα έχουν βάθος κανονικό, ο πυθμένας παρουσιάζει ήπια κλίση και η ισοβαθής των 5 μ. παρατηρείται σε απόσταση περίπου 80 μ. από την ακτή. Η πρόσβαση στην παραλία γίνεται μέσω δύσβατου μονοπατιού.

Η ακτή στο σύνολό της δεν είναι οργανωμένη και εμφανίζει περιορισμένη επισκεψιμότητα με μέγιστο αριθμό λουομένων 50 άτομα. Εντός της ακτής καταλήγει ρέμα διαλείπουσας ροής. Η ευρύτερη περιοχή χαρακτηρίζεται από περιορισμένη οικιστική ανάπτυξη (ενοικιαζόμενα καταλύματα).



Η ακτή παρακολουθείται από το 1991 στο σημείο δειγματοληψίας GR4220110182110101 ΚΕΝΤΡΟ ΑΚΤΗΣ το οποίο προτείνεται να καταργηθεί, καθώς η ακτή δεν παρουσιάζει αξιόλογη επισκεψιμότητα ενώ η προσβασιμότητα της είναι δύσκολη.

8. [GRBW149283082 – Σαράντης](#)

Η παραλία Σαράντης βρίσκεται εντός του Όρμου Λουτρών, στη βορειοδυτική πλευρά του νησιού της Κύθνου. Χαρακτηριστικό σημείο αναφοράς της ακτής αποτελεί το εκκλησάκι στην κορυφή του ακρωτηρίου.

60

Τόσο η παράκτια ζώνη όσο και ο θαλάσσιος πυθμένας είναι αμμώδεις. Η παράκτια ζώνη της ακτής είναι φυσική. Η θαλάσσια βιοποικιλότητας περιλαμβάνει φαιοφυκη, γαστερόποδα (θαλάσσια σαλιγκάρια), μαλάκια (πεταλίδες) και ασπόνδυλα ζώα (κόκκινες ανεμώνες). Η ακτή αποτελεί το σύνολο του κλειστού κόλπου, μήκους 50 μ., με μέσο πλάτος 5 μ. ενώ έχει νοτιοδυτικό προσανατολισμό. Τα κολυμβητικά ύδατα στα πρώτα μέτρα έχουν βάθος κανονικό, ο πυθμένας παρουσιάζει ήπια κλίση και η ισοβαθής των 5 μ. παρατηρείται σε απόσταση περίπου 60μ. από την ακτή. Η πρόσβαση στην παραλία γίνεται μέσω δύσβατου μονοπατιού.

Η παραλία στο σύνολό της δεν είναι οργανωμένη και εμφανίζει περιορισμένη επισκεψιμότητα με τον μέγιστο αριθμό λουομένων να εκτιμάται στα 50 άτομα.



Η ακτή παρακολουθείται από το 1991 στο σημείο δειγματοληψίας GR4220110182110301 ΚΕΝΤΡΟ ΑΚΤΗΣ το οποίο προτείνεται να καταργηθεί, καθώς η ακτή δεν παρουσιάζει αξιόλογη επισκεψιμότητα, ενώ η προσβασιμότητα της είναι δύσκολη.

9. GRBW149301373 - Άσπρος Γιαλός

Η παραλία Άσπρος Γιαλός βρίσκεται στα δυτικά παράλια της Τήνου, περίπου 20 χλμ. βορειοδυτικά της Χώρας του νησιού, στον Όρμο του Άσπρου Γιαλού. Τόσο η παράκτια ζώνη όσο και ο πυθμένας έχουν μεγάλα βότσαλα και βραχώδεις σχηματισμούς στα άκρα. Η παράκτια ζώνη είναι φυσική.

Η κολυμβητική ακτή αποτελεί το παράλιο τμήμα ενός ανοιχτού κόλπου μήκους 260 μ. Η ακτή καταλαμβάνει το σύνολο του κόλπου, έχει μέσο πλάτος 20 μ. και προσανατολισμό νοτιοδυτικό. Τα κολυμβητικά ύδατα στα πρώτα μέτρα έχουν κανονικό βάθος και η κλίση του πυθμένα είναι ήπια (σε μέση απόσταση 120 μ. από την ακτή το βάθος εκτιμάται στα 5 μ.). Η πρόσβαση στην παραλία γίνεται οδικώς μέσω περιφερειακού δρόμου μέχρι απόστασης 1 χλμ. από την ακτή και στη συνέχεια υπάρχει δύσβατο μονοπάτι.

Η παραλία δεν είναι οργανωμένη και δε διαθέτει υποδομές για την εξυπηρέτηση των λουομένων. Η ακτή χωρίζεται σε δύο τμήματα από βραχώδη σχηματισμό που υπάρχει στο μέσον της περίπου.



Η ακτή παρακολουθείται από το 1991 στο σημείο δειγματοληψίας GR4220060482060101 ΚΕΝΤΡΟ ΑΚΤΗΣ το οποίο προτείνεται να καταργηθεί, καθώς η ακτή δεν παρουσιάζει αξιόλογη επισκεψιμότητα, ενώ η προσβασιμότητα της είναι δύσκολη.

6. ΠΑΡΑΡΤΗΜΑ Α (Δελτία παρουσίασης των αλλαγών για κάθε ακτή)


ΠΕΡΙΦΕΡΕΙΑ: Περιφέρεια Νοτίου Αιγαίου

ΔΗΜΟΣ: Άνδρου

ΟΝΟΜΑ ΑΚΤΗΣ: Δελαβόγια

ΚΩΔΙΚΟΣ ΑΚΤΗΣ: GRBW149268001

ΥΦΙΣΤΑΜΕΝΗ ΚΑΤΑΣΤΑΣΗ



ΠΡΟΤΕΙΝΟΜΕΝΟ



ΑΙΤΙΟΛΟΓΙΑ ΠΡΟΤΕΙΝΟΜΕΝΗΣ ΑΛΛΑΓΗΣ:

⊙ Σημείο δειγματοληψίας

□ Όρια ακτής

1 cm = 17 meters



ΠΕΡΙΦΕΡΕΙΑ: Περιφέρεια Νοτίου Αιγαίου

ΔΗΜΟΣ: Άνδρου

ΟΝΟΜΑ ΑΚΤΗΣ: Νειμπορειό

ΚΩΔΙΚΟΣ ΑΚΤΗΣ: GRBW149268002

ΥΦΙΣΤΑΜΕΝΗ ΚΑΤΑΣΤΑΣΗ



ΠΡΟΤΕΙΝΟΜΕΝΟ



ΑΙΤΙΟΛΟΓΙΑ ΠΡΟΤΕΙΝΟΜΕΝΗΣ ΑΛΛΑΓΗΣ:

Συγχώνευση και απεικόνιση αντιπροσωπευτικού σημείου δειγματοληψίας

⊙ Σημείο δειγματοληψίας

■ Όρια ακτής

1 cm = 75 meters



ΠΕΡΙΦΕΡΕΙΑ: Περιφέρεια Νοτίου Αιγαίου

ΔΗΜΟΣ: Άνδρου

ΟΝΟΜΑ ΑΚΤΗΣ: Άγιος Πέτρος

ΚΩΔΙΚΟΣ ΑΚΤΗΣ: GRBW149268003

ΥΦΙΣΤΑΜΕΝΗ ΚΑΤΑΣΤΑΣΗ



ΠΡΟΤΕΙΝΟΜΕΝΟ



ΑΙΤΙΟΛΟΓΙΑ ΠΡΟΤΕΙΝΟΜΕΝΗΣ ΑΛΛΑΓΗΣ:

⊙ Σημείο δειγματοληψίας

■ Όρια ακτής

1 cm = 71 meters



ΠΕΡΙΦΕΡΕΙΑ: Περιφέρεια Νοτίου Αιγαίου
ΔΗΜΟΣ: Άνδρου
ΟΝΟΜΑ ΑΚΤΗΣ: Χρυσή Άμμος
ΚΩΔΙΚΟΣ ΑΚΤΗΣ: GRBW149268004

ΥΦΙΣΤΑΜΕΝΗ ΚΑΤΑΣΤΑΣΗ



ΠΡΟΤΕΙΝΟΜΕΝΟ



ΑΙΤΙΟΛΟΓΙΑ ΠΡΟΤΕΙΝΟΜΕΝΗΣ ΑΛΛΑΓΗΣ:

⊙ Σημείο δειγματοληψίας
■ Όρια ακτής
1 cm = 28 meters



ΠΕΡΙΦΕΡΕΙΑ: Περιφέρεια Νοτίου Αιγαίου

ΔΗΜΟΣ: Άνδρου

ΟΝΟΜΑ ΑΚΤΗΣ: Στιβάρι

ΚΩΔΙΚΟΣ ΑΚΤΗΣ: GRBW149268005

ΥΦΙΣΤΑΜΕΝΗ ΚΑΤΑΣΤΑΣΗ



ΠΡΟΤΕΙΝΟΜΕΝΟ



ΑΙΤΙΟΛΟΓΙΑ ΠΡΟΤΕΙΝΟΜΕΝΗΣ ΑΛΛΑΓΗΣ:

Διόρθωση συντεταγμένων καθώς είχε λάθος συντεταγμένες στην απεικόνιση της ταυτότητας

⊙ Σημείο δειγματοληψίας

■ Όρια ακτής

1 cm = 15 meters



ΠΕΡΙΦΕΡΕΙΑ: Περιφέρεια Νοτίου Αιγαίου

ΔΗΜΟΣ: Άνδρου

ΟΝΟΜΑ ΑΚΤΗΣ: Αγία Μαρίνα

ΚΩΔΙΚΟΣ ΑΚΤΗΣ: GRBW149268006

ΥΦΙΣΤΑΜΕΝΗ ΚΑΤΑΣΤΑΣΗ



ΠΡΟΤΕΙΝΟΜΕΝΟ



ΑΙΤΙΟΛΟΓΙΑ ΠΡΟΤΕΙΝΟΜΕΝΗΣ ΑΛΛΑΓΗΣ:

Διόρθωση συντεταγμένων καθώς είχε λάθος συντεταγμένες στην απεικόνιση της ταυτότητας

⊙ Σημείο δειγματοληψίας

■ Όρια ακτής

1 cm = 16 meters



ΠΕΡΙΦΕΡΕΙΑ: Περιφέρεια Νοτίου Αιγαίου

ΔΗΜΟΣ: Άνδρου

ΟΝΟΜΑ ΑΚΤΗΣ: Φελλός

ΚΩΔΙΚΟΣ ΑΚΤΗΣ: GRBW149268007

ΥΦΙΣΤΑΜΕΝΗ ΚΑΤΑΣΤΑΣΗ



ΠΡΟΤΕΙΝΟΜΕΝΟ



ΑΙΤΙΟΛΟΓΙΑ ΠΡΟΤΕΙΝΟΜΕΝΗΣ ΑΛΛΑΓΗΣ:

Διόρθωση συντεταγμένων καθώς είχε λάθος συντεταγμένες στην απεικόνιση της ταυτότητας

⊙ Σημείο δειγματοληψίας

■ Όρια ακτής

1 cm = 41 meters



ΠΕΡΙΦΕΡΕΙΑ: Περιφέρεια Νοτίου Αιγαίου

ΔΗΜΟΣ: Άνδρου

ΟΝΟΜΑ ΑΚΤΗΣ: Παραπόρτι

ΚΩΔΙΚΟΣ ΑΚΤΗΣ: GRBW149268008

ΥΦΙΣΤΑΜΕΝΗ ΚΑΤΑΣΤΑΣΗ



ΠΡΟΤΕΙΝΟΜΕΝΟ



ΑΙΤΙΟΛΟΓΙΑ ΠΡΟΤΕΙΝΟΜΕΝΗΣ ΑΛΛΑΓΗΣ:

Μετακίνηση σημείου δειγματοληψίας σε πιο αντιπροσωπευτική θέση (Μεγαλύτερη συγκέντρωση λουομένων)

⊙ Σημείο δειγματοληψίας

■ Όρια ακτής

1 cm = 56 meters



ΠΕΡΙΦΕΡΕΙΑ: Περιφέρεια Νοτίου Αιγαίου
ΔΗΜΟΣ: Άνδρου
ΟΝΟΜΑ ΑΚΤΗΣ: Κόρθι
ΚΩΔΙΚΟΣ ΑΚΤΗΣ: GRBW149268009

ΥΦΙΣΤΑΜΕΝΗ ΚΑΤΑΣΤΑΣΗ



ΠΡΟΤΕΙΝΟΜΕΝΟ



ΑΙΤΙΟΛΟΓΙΑ ΠΡΟΤΕΙΝΟΜΕΝΗΣ ΑΛΛΑΓΗΣ:

⊙ Σημείο δειγματοληψίας
■ Όρια ακτής
1 cm = 63 meters

ΠΕΡΙΦΕΡΕΙΑ: Περιφέρεια Νοτίου Αιγαίου

ΔΗΜΟΣ: Άνδρου

ΟΝΟΜΑ ΑΚΤΗΣ: Μπασι

ΚΩΔΙΚΟΣ ΑΚΤΗΣ: GRBW149268011

ΥΦΙΣΤΑΜΕΝΗ ΚΑΤΑΣΤΑΣΗ



ΠΡΟΤΕΙΝΟΜΕΝΟ



ΑΙΤΙΟΛΟΓΙΑ ΠΡΟΤΕΙΝΟΜΕΝΗΣ ΑΛΛΑΓΗΣ:

⊙ Σημείο δειγματοληψίας

□ Όρια ακτής

1 cm = 47 meters



ΠΕΡΙΦΕΡΕΙΑ: Περιφέρεια Νοτίου Αιγαίου

ΔΗΜΟΣ: Ανάφης

ΟΝΟΜΑ ΑΚΤΗΣ: Ρούκουνας

ΚΩΔΙΚΟΣ ΑΚΤΗΣ: GRBW149269021

ΥΦΙΣΤΑΜΕΝΗ ΚΑΤΑΣΤΑΣΗ



ΠΡΟΤΕΙΝΟΜΕΝΟ



ΑΙΤΙΟΛΟΓΙΑ ΠΡΟΤΕΙΝΟΜΕΝΗΣ ΑΛΛΑΓΗΣ:

Διόρθωση συντεταγμένων καθώς είχε λάθος συντεταγμένες στην απεικόνιση της ταυτότητας

⊙ Σημείο δειγματοληψίας

■ Όρια ακτής

1 cm = 57 meters




ΠΕΡΙΦΕΡΕΙΑ: Περιφέρεια Νοτίου Αιγαίου

ΔΗΜΟΣ: Ανάφης


ΟΝΟΜΑ ΑΚΤΗΣ: Κλεισίδι

ΚΩΔΙΚΟΣ ΑΚΤΗΣ: GRBW149269022

ΥΦΙΣΤΑΜΕΝΗ ΚΑΤΑΣΤΑΣΗ



ΠΡΟΤΕΙΝΟΜΕΝΟ



ΑΙΤΙΟΛΟΓΙΑ ΠΡΟΤΕΙΝΟΜΕΝΗΣ ΑΛΛΑΓΗΣ:

Διόρθωση συντεταγμένων καθώς είχε λάθος συντεταγμένες στην απεικόνιση της ταυτότητας

⊙ Σημείο δειγματοληψίας

■ Όρια ακτής

1 cm = 31 meters



ΠΕΡΙΦΕΡΕΙΑ: Περιφέρεια Νοτίου Αιγαίου

ΔΗΜΟΣ: Θήρας

ΟΝΟΜΑ ΑΚΤΗΣ: Καμάρι

ΚΩΔΙΚΟΣ ΑΚΤΗΣ: GRBW149270031

ΥΦΙΣΤΑΜΕΝΗ ΚΑΤΑΣΤΑΣΗ



ΠΡΟΤΕΙΝΟΜΕΝΟ



ΑΙΤΙΟΛΟΓΙΑ ΠΡΟΤΕΙΝΟΜΕΝΗΣ ΑΛΛΑΓΗΣ:

Συγχώνευση και απεικόνιση αντιπροσωπευτικού σημείου δειγματοληψίας - Τροποποίηση πολυγώνου

⊙ Σημείο δειγματοληψίας

▭ Όρια ακτής

1 cm = 453 meters



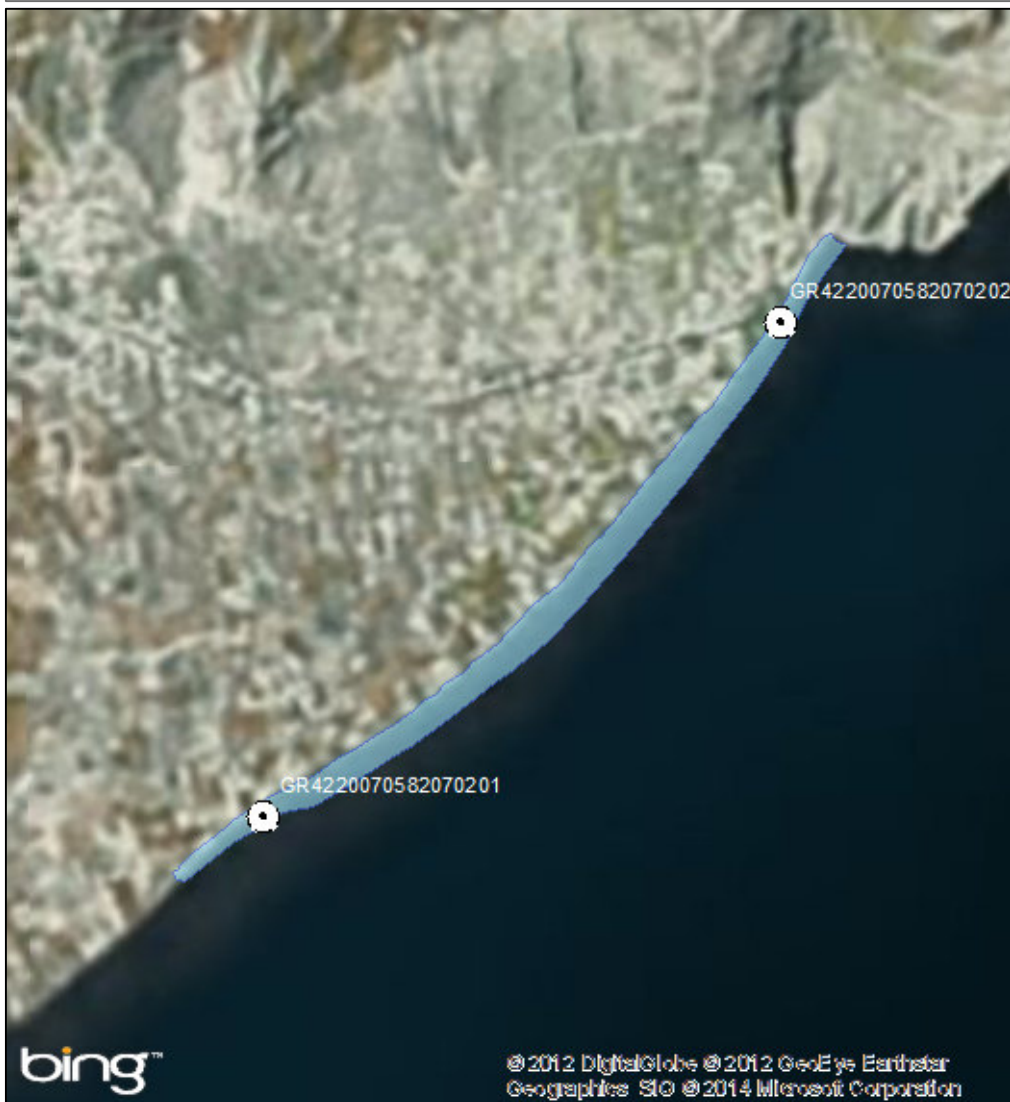
ΠΕΡΙΦΕΡΕΙΑ: Περιφέρεια Νοτίου Αιγαίου

ΔΗΜΟΣ: Θήρας


ΟΝΟΜΑ ΑΚΤΗΣ: Περίσσα

ΚΩΔΙΚΟΣ ΑΚΤΗΣ: GRBW149270032

ΥΦΙΣΤΑΜΕΝΗ ΚΑΤΑΣΤΑΣΗ



ΠΡΟΤΕΙΝΟΜΕΝΟ



ΑΙΤΙΟΛΟΓΙΑ ΠΡΟΤΕΙΝΟΜΕΝΗΣ ΑΛΛΑΓΗΣ:

Διαχωρισμός ακτής

⊙ Σημείο δειγματοληψίας

■ Όρια ακτής

1 cm = 274 meters



ΠΕΡΙΦΕΡΕΙΑ: Περιφέρεια Νοτίου Αιγαίου

ΔΗΜΟΣ: Θήρας

ΟΝΟΜΑ ΑΚΤΗΣ: Ρίβα Θηρασιάς

ΚΩΔΙΚΟΣ ΑΚΤΗΣ: GRBW149270033

ΥΦΙΣΤΑΜΕΝΗ ΚΑΤΑΣΤΑΣΗ



ΠΡΟΤΕΙΝΟΜΕΝΟ



ΑΙΤΙΟΛΟΓΙΑ ΠΡΟΤΕΙΝΟΜΕΝΗΣ ΑΛΛΑΓΗΣ:

● Σημείο δειγματοληψίας

■ Όρια ακτής

1 cm = 10 meters



ΠΕΡΙΦΕΡΕΙΑ: Περιφέρεια Νοτίου Αιγαίου

ΔΗΜΟΣ: Ιητών

ΟΝΟΜΑ ΑΚΤΗΣ: Πλάκες Φανάρι

ΚΩΔΙΚΟΣ ΑΚΤΗΣ: GRBW149271034

ΥΦΙΣΤΑΜΕΝΗ ΚΑΤΑΣΤΑΣΗ



ΠΡΟΤΕΙΝΟΜΕΝΟ



ΑΙΤΙΟΛΟΓΙΑ ΠΡΟΤΕΙΝΟΜΕΝΗΣ ΑΛΛΑΓΗΣ:

Συγχώνευση και απεικόνιση αντιπροσωπευτικού σημείου δειγματοληψίας

● Σημείο δειγματοληψίας

■ Όρια ακτής

1 cm = 30 meters



ΠΕΡΙΦΕΡΕΙΑ: Περιφέρεια Νοτίου Αιγαίου

ΔΗΜΟΣ: Ιητών

ΟΝΟΜΑ ΑΚΤΗΣ: Κουμπάρα

ΚΩΔΙΚΟΣ ΑΚΤΗΣ: GRBW149271035

ΥΦΙΣΤΑΜΕΝΗ ΚΑΤΑΣΤΑΣΗ



ΠΡΟΤΕΙΝΟΜΕΝΟ



ΑΙΤΙΟΛΟΓΙΑ ΠΡΟΤΕΙΝΟΜΕΝΗΣ ΑΛΛΑΓΗΣ:

Μετακίνηση σημείου δειγματοληψίας σε πιο αντιπροσωπευτική θέση (Μεγαλύτερη συγκέντρωση λουομένων)

⊙ Σημείο δειγματοληψίας

■ Όρια ακτής

1 cm = 29 meters



ΠΕΡΙΦΕΡΕΙΑ: Περιφέρεια Νοτίου Αιγαίου

ΔΗΜΟΣ: Ιητών

ΟΝΟΜΑ ΑΚΤΗΣ: Μαγγανάρι Ανατολικά

ΚΩΔΙΚΟΣ ΑΚΤΗΣ: GRBW149271036

ΥΦΙΣΤΑΜΕΝΗ ΚΑΤΑΣΤΑΣΗ



ΠΡΟΤΕΙΝΟΜΕΝΟ



ΑΙΤΙΟΛΟΓΙΑ ΠΡΟΤΕΙΝΟΜΕΝΗΣ ΑΛΛΑΓΗΣ:

Μετακίνηση σημείου δειγματοληψίας σε πιο αντιπροσωπευτική θέση (Μεγαλύτερη συγκέντρωση λουομένων)

⊙ Σημείο δειγματοληψίας

■ Όρια ακτής

1 cm = 24 meters



ΠΕΡΙΦΕΡΕΙΑ: Περιφέρεια Νοτίου Αιγαίου

ΔΗΜΟΣ: Ιητών

ΟΝΟΜΑ ΑΚΤΗΣ: Αγία Θεοδότη

ΚΩΔΙΚΟΣ ΑΚΤΗΣ: GRBW149271037

ΥΦΙΣΤΑΜΕΝΗ ΚΑΤΑΣΤΑΣΗ



ΠΡΟΤΕΙΝΟΜΕΝΟ



ΑΙΤΙΟΛΟΓΙΑ ΠΡΟΤΕΙΝΟΜΕΝΗΣ ΑΛΛΑΓΗΣ:

Συγχώνευση και απεικόνιση αντιπροσωπευτικού σημείου δειγματοληψίας

⊙ Σημείο δειγματοληψίας

□ Όρια ακτής

1 cm = 65 meters



ΠΕΡΙΦΕΡΕΙΑ: Περιφέρεια Νοτίου Αιγαίου

ΔΗΜΟΣ: Ιητών

ΟΝΟΜΑ ΑΚΤΗΣ: Πλακωτός – Όμηρος

ΚΩΔΙΚΟΣ ΑΚΤΗΣ: GRBW149271038

ΥΦΙΣΤΑΜΕΝΗ ΚΑΤΑΣΤΑΣΗ



ΠΡΟΤΕΙΝΟΜΕΝΟ



ΑΙΤΙΟΛΟΓΙΑ ΠΡΟΤΕΙΝΟΜΕΝΗΣ ΑΛΛΑΓΗΣ:

Διόρθωση συντεταγμένων καθώς είχε λάθος συντεταγμένες στην απεικόνιση της ταυτότητας

⊙ Σημείο δειγματοληψίας

■ Όρια ακτής

1 cm = 9 meters



ΠΕΡΙΦΕΡΕΙΑ: Περιφέρεια Νοτίου Αιγαίου

ΔΗΜΟΣ: Ιητών

ΟΝΟΜΑ ΑΚΤΗΣ: Κλήμα

ΚΩΔΙΚΟΣ ΑΚΤΗΣ: GRBW149271039

ΥΦΙΣΤΑΜΕΝΗ ΚΑΤΑΣΤΑΣΗ



ΠΡΟΤΕΙΝΟΜΕΝΟ



ΑΙΤΙΟΛΟΓΙΑ ΠΡΟΤΕΙΝΟΜΕΝΗΣ ΑΛΛΑΓΗΣ:

⊙ Σημείο δειγματοληψίας

■ Όρια ακτής

1 cm = 29 meters



ΠΕΡΙΦΕΡΕΙΑ: Περιφέρεια Νοτίου Αιγαίου

ΔΗΜΟΣ: Ιητών

ΟΝΟΜΑ ΑΚΤΗΣ: Μαγγανάρι 2

ΚΩΔΙΚΟΣ ΑΚΤΗΣ: GRBW149271040

ΥΦΙΣΤΑΜΕΝΗ ΚΑΤΑΣΤΑΣΗ



ΠΡΟΤΕΙΝΟΜΕΝΟ



ΑΙΤΙΟΛΟΓΙΑ ΠΡΟΤΕΙΝΟΜΕΝΗΣ ΑΛΛΑΓΗΣ:

Μετακίνηση σημείου δειγματοληψίας σε πιο αντιπροσωπευτική θέση (Μεγαλύτερη συγκέντρωση λουομένων)

⊙ Σημείο δειγματοληψίας

■ Όρια ακτής

1 cm = 37 meters



ΠΕΡΙΦΕΡΕΙΑ: Περιφέρεια Νοτίου Αιγαίου

ΔΗΜΟΣ: Ιητών

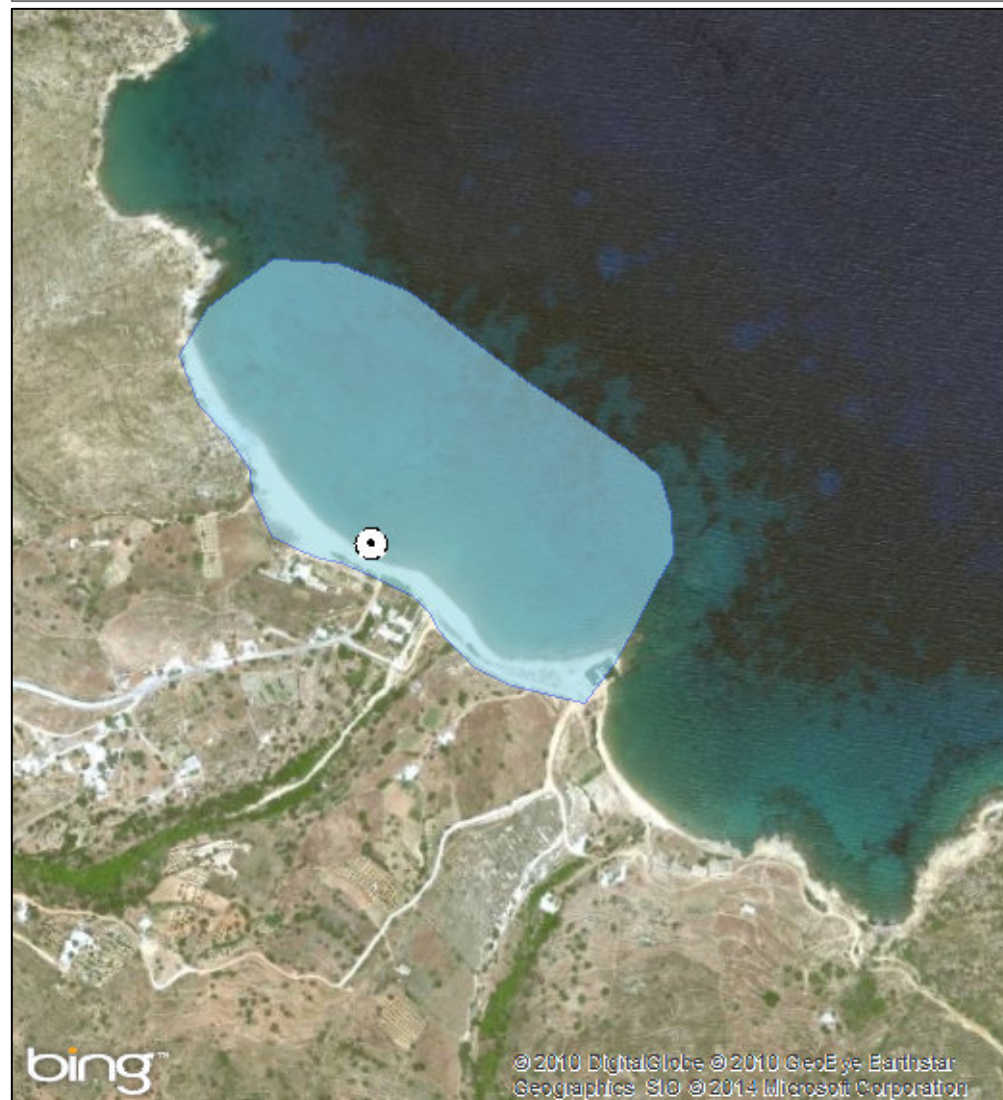
ΟΝΟΜΑ ΑΚΤΗΣ: Ψάθη

ΚΩΔΙΚΟΣ ΑΚΤΗΣ: GRBW149271041

ΥΦΙΣΤΑΜΕΝΗ ΚΑΤΑΣΤΑΣΗ



ΠΡΟΤΕΙΝΟΜΕΝΟ



ΑΙΤΙΟΛΟΓΙΑ ΠΡΟΤΕΙΝΟΜΕΝΗΣ ΑΛΛΑΓΗΣ:

Συγχώνευση και απεικόνιση αντιπροσωπευτικού σημείου δειγματοληψίας - Τροποποίηση πολυγώνου

⊙ Σημείο δειγματοληψίας

□ Όρια ακτής

1 cm = 83 meters



ΠΕΡΙΦΕΡΕΙΑ: Περιφέρεια Νοτίου Αιγαίου

ΔΗΜΟΣ: Ιητών

ΟΝΟΜΑ ΑΚΤΗΣ: Μαγγανάρι 1

ΚΩΔΙΚΟΣ ΑΚΤΗΣ: GRBW149271042

ΥΦΙΣΤΑΜΕΝΗ ΚΑΤΑΣΤΑΣΗ



ΠΡΟΤΕΙΝΟΜΕΝΟ



ΑΙΤΙΟΛΟΓΙΑ ΠΡΟΤΕΙΝΟΜΕΝΗΣ ΑΛΛΑΓΗΣ:

● Σημείο δειγματοληψίας

■ Όρια ακτής

1 cm = 17 meters



ΠΕΡΙΦΕΡΕΙΑ: Περιφέρεια Νοτίου Αιγαίου

ΔΗΜΟΣ: Ιητών

ΟΝΟΜΑ ΑΚΤΗΣ: Τζαμαρία

ΚΩΔΙΚΟΣ ΑΚΤΗΣ: GRBW149271043

ΥΦΙΣΤΑΜΕΝΗ ΚΑΤΑΣΤΑΣΗ



ΠΡΟΤΕΙΝΟΜΕΝΟ



ΑΙΤΙΟΛΟΓΙΑ ΠΡΟΤΕΙΝΟΜΕΝΗΣ ΑΛΛΑΓΗΣ:

Διόρθωση συντεταγμένων καθώς είχε λάθος συντεταγμένες στην απεικόνιση της ταυτότητας

⊙ Σημείο δειγματοληψίας

■ Όρια ακτής

1 cm = 12 meters



ΠΕΡΙΦΕΡΕΙΑ: Περιφέρεια Νοτίου Αιγαίου

ΔΗΜΟΣ: Ιητών

ΟΝΟΜΑ ΑΚΤΗΣ: Μυλοπότας

ΚΩΔΙΚΟΣ ΑΚΤΗΣ: GRBW149271044

ΥΦΙΣΤΑΜΕΝΗ ΚΑΤΑΣΤΑΣΗ



ΠΡΟΤΕΙΝΟΜΕΝΟ



ΑΙΤΙΟΛΟΓΙΑ ΠΡΟΤΕΙΝΟΜΕΝΗΣ ΑΛΛΑΓΗΣ:

Συγχώνευση και απεικόνιση αντιπροσωπευτικού σημείου δειγματοληψίας

⊙ Σημείο δειγματοληψίας

■ Όρια ακτής

1 cm = 68 meters




ΠΕΡΙΦΕΡΕΙΑ: Περιφέρεια Νοτίου Αιγαίου

ΔΗΜΟΣ: Ιητών

ΟΝΟΜΑ ΑΚΤΗΣ: Όρμος Ίου

ΚΩΔΙΚΟΣ ΑΚΤΗΣ: GRBW149271045

ΥΦΙΣΤΑΜΕΝΗ ΚΑΤΑΣΤΑΣΗ



ΠΡΟΤΕΙΝΟΜΕΝΟ



ΑΙΤΙΟΛΟΓΙΑ ΠΡΟΤΕΙΝΟΜΕΝΗΣ ΑΛΛΑΓΗΣ:

⊙ Σημείο δειγματοληψίας

□ Όρια ακτής

1 cm = 51 meters



ΠΕΡΙΦΕΡΕΙΑ: Περιφέρεια Νοτίου Αιγαίου

ΔΗΜΟΣ: Ιητών

ΟΝΟΜΑ ΑΚΤΗΣ: Κάλαμος

ΚΩΔΙΚΟΣ ΑΚΤΗΣ: GRBW149271046

ΥΦΙΣΤΑΜΕΝΗ ΚΑΤΑΣΤΑΣΗ



ΠΡΟΤΕΙΝΟΜΕΝΟ



ΑΙΤΙΟΛΟΓΙΑ ΠΡΟΤΕΙΝΟΜΕΝΗΣ ΑΛΛΑΓΗΣ:

⊙ Σημείο δειγματοληψίας

■ Όρια ακτής

1 cm = 51 meters



ΠΕΡΙΦΕΡΕΙΑ: Περιφέρεια Νοτίου Αιγαίου

ΔΗΜΟΣ: Ιητών

ΟΝΟΜΑ ΑΚΤΗΣ: Πικρή Νερό

ΚΩΔΙΚΟΣ ΑΚΤΗΣ: GRBW149271047

ΥΦΙΣΤΑΜΕΝΗ ΚΑΤΑΣΤΑΣΗ



ΠΡΟΤΕΙΝΟΜΕΝΟ



ΑΙΤΙΟΛΟΓΙΑ ΠΡΟΤΕΙΝΟΜΕΝΗΣ ΑΛΛΑΓΗΣ:

⊙ Σημείο δειγματοληψίας

■ Όρια ακτής

1 cm = 23 meters



ΠΕΡΙΦΕΡΕΙΑ: Περιφέρεια Νοτίου Αιγαίου

ΔΗΜΟΣ: Σικίνου

ΟΝΟΜΑ ΑΚΤΗΣ: Αλοπρόνοια

ΚΩΔΙΚΟΣ ΑΚΤΗΣ: GRBW149272294

ΥΦΙΣΤΑΜΕΝΗ ΚΑΤΑΣΤΑΣΗ



ΠΡΟΤΕΙΝΟΜΕΝΟ



ΑΙΤΙΟΛΟΓΙΑ ΠΡΟΤΕΙΝΟΜΕΝΗΣ ΑΛΛΑΓΗΣ:

Συγχώνευση και απεικόνιση αντιπροσωπευτικού σημείου δειγματοληψίας

● Σημείο δειγματοληψίας

□ Όρια ακτής

1 cm = 33 meters



ΠΕΡΙΦΕΡΕΙΑ: Περιφέρεια Νοτίου Αιγαίου
ΔΗΜΟΣ: Φολεγάνδρου
ΟΝΟΜΑ ΑΚΤΗΣ: Καραβοστάσι
ΚΩΔΙΚΟΣ ΑΚΤΗΣ: GRBW149273335

ΥΦΙΣΤΑΜΕΝΗ ΚΑΤΑΣΤΑΣΗ



ΠΡΟΤΕΙΝΟΜΕΝΟ



ΑΙΤΙΟΛΟΓΙΑ ΠΡΟΤΕΙΝΟΜΕΝΗΣ ΑΛΛΑΓΗΣ:

● Σημείο δειγματοληψίας
□ Όρια ακτής
1 cm = 27 meters



ΠΕΡΙΦΕΡΕΙΑ: Περιφέρεια Νοτίου Αιγαίου

ΔΗΜΟΣ: Φολεγάνδρου

ΟΝΟΜΑ ΑΚΤΗΣ: Αγκάλη

ΚΩΔΙΚΟΣ ΑΚΤΗΣ: GRBW149273336

ΥΦΙΣΤΑΜΕΝΗ ΚΑΤΑΣΤΑΣΗ



ΠΡΟΤΕΙΝΟΜΕΝΟ



ΑΙΤΙΟΛΟΓΙΑ ΠΡΟΤΕΙΝΟΜΕΝΗΣ ΑΛΛΑΓΗΣ:

Διόρθωση συντεταγμένων καθώς είχε λάθος συντεταγμένες στην απεικόνιση της ταυτότητας

● Σημείο δειγματοληψίας

■ Όρια ακτής

1 cm = 37 meters



ΠΕΡΙΦΕΡΕΙΑ: Περιφέρεια Νοτίου Αιγαίου
ΔΗΜΟΣ: Αστυπαλαίας
ΟΝΟΜΑ ΑΚΤΗΣ: Μαλτεζάνα
ΚΩΔΙΚΟΣ ΑΚΤΗΣ: GRBW149275023

ΥΦΙΣΤΑΜΕΝΗ ΚΑΤΑΣΤΑΣΗ



ΠΡΟΤΕΙΝΟΜΕΝΟ



ΑΙΤΙΟΛΟΓΙΑ ΠΡΟΤΕΙΝΟΜΕΝΗΣ ΑΛΛΑΓΗΣ:

● Σημείο δειγματοληψίας
■ Όρια ακτής
1 cm = 37 meters



ΠΕΡΙΦΕΡΕΙΑ: Περιφέρεια Νοτίου Αιγαίου
ΔΗΜΟΣ: Αστυπαλαίας
ΟΝΟΜΑ ΑΚΤΗΣ: Μαρμάρι 2
ΚΩΔΙΚΟΣ ΑΚΤΗΣ: GRBW149275024

ΥΦΙΣΤΑΜΕΝΗ ΚΑΤΑΣΤΑΣΗ



ΠΡΟΤΕΙΝΟΜΕΝΟ



ΑΙΤΙΟΛΟΓΙΑ ΠΡΟΤΕΙΝΟΜΕΝΗΣ ΑΛΛΑΓΗΣ:

Διόρθωση συντεταγμένων καθώς είχε λάθος συντεταγμένες στην απεικόνιση της ταυτότητας

⊙ Σημείο δειγματοληψίας

□ Όρια ακτής

1 cm = 30 meters



ΠΕΡΙΦΕΡΕΙΑ: Περιφέρεια Νοτίου Αιγαίου

ΔΗΜΟΣ: Αστυπαλαίας

ΟΝΟΜΑ ΑΚΤΗΣ: Στενό

ΚΩΔΙΚΟΣ ΑΚΤΗΣ: GRBW149275025

ΥΦΙΣΤΑΜΕΝΗ ΚΑΤΑΣΤΑΣΗ



ΠΡΟΤΕΙΝΟΜΕΝΟ



ΑΙΤΙΟΛΟΓΙΑ ΠΡΟΤΕΙΝΟΜΕΝΗΣ ΑΛΛΑΓΗΣ:

Διόρθωση συντεταγμένων καθώς είχε λάθος συντεταγμένες στην απεικόνιση της ταυτότητας

⊙ Σημείο δειγματοληψίας

□ Όρια ακτής

1 cm = 8 meters



ΠΕΡΙΦΕΡΕΙΑ: Περιφέρεια Νοτίου Αιγαίου
ΔΗΜΟΣ: Αστυπαλαίας
ΟΝΟΜΑ ΑΚΤΗΣ: Άγιος Κωνσταντίνος
ΚΩΔΙΚΟΣ ΑΚΤΗΣ: GRBW149275026

ΥΦΙΣΤΑΜΕΝΗ ΚΑΤΑΣΤΑΣΗ



ΠΡΟΤΕΙΝΟΜΕΝΟ



ΑΙΤΙΟΛΟΓΙΑ ΠΡΟΤΕΙΝΟΜΕΝΗΣ ΑΛΛΑΓΗΣ:

● Σημείο δειγματοληψίας
■ Όρια ακτής
1 cm = 15 meters

ΠΕΡΙΦΕΡΕΙΑ: Περιφέρεια Νοτίου Αιγαίου
ΔΗΜΟΣ: Αστυπαλαίας
ΟΝΟΜΑ ΑΚΤΗΣ: Λειβάδι – Πλύστρες
ΚΩΔΙΚΟΣ ΑΚΤΗΣ: GRBW149275027

ΥΦΙΣΤΑΜΕΝΗ ΚΑΤΑΣΤΑΣΗ



ΠΡΟΤΕΙΝΟΜΕΝΟ



ΑΙΤΙΟΛΟΓΙΑ ΠΡΟΤΕΙΝΟΜΕΝΗΣ ΑΛΛΑΓΗΣ:

● Σημείο δειγματοληψίας
■ Όρια ακτής
1 cm = 33 meters

ΠΕΡΙΦΕΡΕΙΑ: Περιφέρεια Νοτίου Αιγαίου
ΔΗΜΟΣ: Αστυπαλαίας
ΟΝΟΜΑ ΑΚΤΗΣ: Πέρα Γιαλός
ΚΩΔΙΚΟΣ ΑΚΤΗΣ: GRBW149275028

ΥΦΙΣΤΑΜΕΝΗ ΚΑΤΑΣΤΑΣΗ



ΠΡΟΤΕΙΝΟΜΕΝΟ



ΑΙΤΙΟΛΟΓΙΑ ΠΡΟΤΕΙΝΟΜΕΝΗΣ ΑΛΛΑΓΗΣ:

Διόρθωση συντεταγμένων καθώς είχε λάθος συντεταγμένες στην απεικόνιση της ταυτότητας

⊙ Σημείο δειγματοληψίας

■ Όρια ακτής

1 cm = 15 meters



ΠΕΡΙΦΕΡΕΙΑ: Περιφέρεια Νοτίου Αιγαίου

ΔΗΜΟΣ: Αστυπαλαίας

ΟΝΟΜΑ ΑΚΤΗΣ: Σχοίνωντας

ΚΩΔΙΚΟΣ ΑΚΤΗΣ: GRBW149275029

ΥΦΙΣΤΑΜΕΝΗ ΚΑΤΑΣΤΑΣΗ



ΠΡΟΤΕΙΝΟΜΕΝΟ



ΑΙΤΙΟΛΟΓΙΑ ΠΡΟΤΕΙΝΟΜΕΝΗΣ ΑΛΛΑΓΗΣ:

⊙ Σημείο δειγματοληψίας
□ Όρια ακτής
1 cm = 34 meters

ΠΕΡΙΦΕΡΕΙΑ: Περιφέρεια Νοτίου Αιγαίου
ΔΗΜΟΣ: Αστυπαλαίας
ΟΝΟΜΑ ΑΚΤΗΣ: Τζανάκι – Στεφανίδα
ΚΩΔΙΚΟΣ ΑΚΤΗΣ: GRBW149275030

ΥΦΙΣΤΑΜΕΝΗ ΚΑΤΑΣΤΑΣΗ



ΠΡΟΤΕΙΝΟΜΕΝΟ



ΑΙΤΙΟΛΟΓΙΑ ΠΡΟΤΕΙΝΟΜΕΝΗΣ ΑΛΛΑΓΗΣ:

Διόρθωση συντεταγμένων

● Σημείο δειγματοληψίας

■ Όρια ακτής

1 cm = 16 meters



ΠΕΡΙΦΕΡΕΙΑ: Περιφέρεια Νοτίου Αιγαίου

ΔΗΜΟΣ: Καλυμνίων

ΟΝΟΜΑ ΑΚΤΗΣ: Μυρτιές

ΚΩΔΙΚΟΣ ΑΚΤΗΣ: GRBW149276066

ΥΦΙΣΤΑΜΕΝΗ ΚΑΤΑΣΤΑΣΗ



ΠΡΟΤΕΙΝΟΜΕΝΟ



ΑΙΤΙΟΛΟΓΙΑ ΠΡΟΤΕΙΝΟΜΕΝΗΣ ΑΛΛΑΓΗΣ:

Μετακίνηση σημείου δειγματοληψίας σε πιο αντιπροσωπευτική θέση (Μεγαλύτερη συγκέντρωση λουομένων)

⊙ Σημείο δειγματοληψίας

□ Όρια ακτής

1 cm = 50 meters



ΠΕΡΙΦΕΡΕΙΑ: Περιφέρεια Νοτίου Αιγαίου

ΔΗΜΟΣ: Καλυμνίων

ΟΝΟΜΑ ΑΚΤΗΣ: Καντούνι

ΚΩΔΙΚΟΣ ΑΚΤΗΣ: GRBW149276067

ΥΦΙΣΤΑΜΕΝΗ ΚΑΤΑΣΤΑΣΗ



ΠΡΟΤΕΙΝΟΜΕΝΟ



ΑΙΤΙΟΛΟΓΙΑ ΠΡΟΤΕΙΝΟΜΕΝΗΣ ΑΛΛΑΓΗΣ:

Τροποποίηση πολυγώνου - Διόρθωση συντεταγμένων

⊙ Σημείο δειγματοληψίας

■ Όρια ακτής

1 cm = 40 meters



ΠΕΡΙΦΕΡΕΙΑ: Περιφέρεια Νοτίου Αιγαίου

ΔΗΜΟΣ: Καλυμνίων

ΟΝΟΜΑ ΑΚΤΗΣ: Αργινώντα

ΚΩΔΙΚΟΣ ΑΚΤΗΣ: GRBW149276068

ΥΦΙΣΤΑΜΕΝΗ ΚΑΤΑΣΤΑΣΗ



ΠΡΟΤΕΙΝΟΜΕΝΟ



ΑΙΤΙΟΛΟΓΙΑ ΠΡΟΤΕΙΝΟΜΕΝΗΣ ΑΛΛΑΓΗΣ:

⊙ Σημείο δειγματοληψίας

□ Όρια ακτής

1 cm = 27 meters



ΠΕΡΙΦΕΡΕΙΑ: Περιφέρεια Νοτίου Αιγαίου

ΔΗΜΟΣ: Καλυμνίων

ΟΝΟΜΑ ΑΚΤΗΣ: Πλατύς Γιαλός

ΚΩΔΙΚΟΣ ΑΚΤΗΣ: GRBW149276069

ΥΦΙΣΤΑΜΕΝΗ ΚΑΤΑΣΤΑΣΗ



ΠΡΟΤΕΙΝΟΜΕΝΟ



ΑΙΤΙΟΛΟΓΙΑ ΠΡΟΤΕΙΝΟΜΕΝΗΣ ΑΛΛΑΓΗΣ:

⊙ Σημείο δειγματοληψίας

■ Όρια ακτής

1 cm = 19 meters



ΠΕΡΙΦΕΡΕΙΑ: Περιφέρεια Νοτίου Αιγαίου

ΔΗΜΟΣ: Καλυμνίων

ΟΝΟΜΑ ΑΚΤΗΣ: Θέρμα

ΚΩΔΙΚΟΣ ΑΚΤΗΣ: GRBW149276070

ΥΦΙΣΤΑΜΕΝΗ ΚΑΤΑΣΤΑΣΗ



ΠΡΟΤΕΙΝΟΜΕΝΟ



ΑΙΤΙΟΛΟΓΙΑ ΠΡΟΤΕΙΝΟΜΕΝΗΣ ΑΛΛΑΓΗΣ:

Διόρθωση συντεταγμένων καθώς είχε λάθος συντεταγμένες στην απεικόνιση της ταυτότητας

⊙ Σημείο δειγματοληψίας

■ Όρια ακτής

1 cm = 16 meters




ΠΕΡΙΦΕΡΕΙΑ: Περιφέρεια Νοτίου Αιγαίου

ΔΗΜΟΣ: Καλυμνίων


ΟΝΟΜΑ ΑΚΤΗΣ: Μασούρι Μυρτιών

ΚΩΔΙΚΟΣ ΑΚΤΗΣ: GRBW149276071

ΥΦΙΣΤΑΜΕΝΗ ΚΑΤΑΣΤΑΣΗ



ΠΡΟΤΕΙΝΟΜΕΝΟ



ΑΙΤΙΟΛΟΓΙΑ ΠΡΟΤΕΙΝΟΜΕΝΗΣ ΑΛΛΑΓΗΣ:

Διόρθωση συντεταγμένων καθώς είχε λάθος συντεταγμένες στην απεικόνιση της ταυτότητας

⊙ Σημείο δειγματοληψίας

■ Όρια ακτής

1 cm = 32 meters



ΠΕΡΙΦΕΡΕΙΑ: Περιφέρεια Νοτίου Αιγαίου

ΔΗΜΟΣ: Καλυμνίων

ΟΝΟΜΑ ΑΚΤΗΣ: Εμπορείος

ΚΩΔΙΚΟΣ ΑΚΤΗΣ: GRBW149276072

ΥΦΙΣΤΑΜΕΝΗ ΚΑΤΑΣΤΑΣΗ



ΠΡΟΤΕΙΝΟΜΕΝΟ



ΑΙΤΙΟΛΟΓΙΑ ΠΡΟΤΕΙΝΟΜΕΝΗΣ ΑΛΛΑΓΗΣ:

⊙ Σημείο δειγματοληψίας

■ Όρια ακτής

1 cm = 42 meters



ΠΕΡΙΦΕΡΕΙΑ: Περιφέρεια Νοτίου Αιγαίου

ΔΗΜΟΣ: Λέρου

ΟΝΟΜΑ ΑΚΤΗΣ: Αγία Μαρίνα

ΚΩΔΙΚΟΣ ΑΚΤΗΣ: GRBW149278098

ΥΦΙΣΤΑΜΕΝΗ ΚΑΤΑΣΤΑΣΗ



ΠΡΟΤΕΙΝΟΜΕΝΟ



ΑΙΤΙΟΛΟΓΙΑ ΠΡΟΤΕΙΝΟΜΕΝΗΣ ΑΛΛΑΓΗΣ:

Διόρθωση συντεταγμένων καθώς είχε λάθος συντεταγμένες στην απεικόνιση της ταυτότητας

⊙ Σημείο δειγματοληψίας

▭ Όρια ακτής

1 cm = 19 meters



ΠΕΡΙΦΕΡΕΙΑ: Περιφέρεια Νοτίου Αιγαίου

ΔΗΜΟΣ: Λέρου

ΟΝΟΜΑ ΑΚΤΗΣ: Παντέλι

ΚΩΔΙΚΟΣ ΑΚΤΗΣ: GRBW149278099

ΥΦΙΣΤΑΜΕΝΗ ΚΑΤΑΣΤΑΣΗ



ΠΡΟΤΕΙΝΟΜΕΝΟ



ΑΙΤΙΟΛΟΓΙΑ ΠΡΟΤΕΙΝΟΜΕΝΗΣ ΑΛΛΑΓΗΣ:

● Σημείο δειγματοληψίας

■ Όρια ακτής

1 cm = 18 meters



ΠΕΡΙΦΕΡΕΙΑ: Περιφέρεια Νοτίου Αιγαίου

ΔΗΜΟΣ: Λέρου

ΟΝΟΜΑ ΑΚΤΗΣ: Γούρνα – Δρυμώνας

ΚΩΔΙΚΟΣ ΑΚΤΗΣ: GRBW149278100

ΥΦΙΣΤΑΜΕΝΗ ΚΑΤΑΣΤΑΣΗ



ΠΡΟΤΕΙΝΟΜΕΝΟ



ΑΙΤΙΟΛΟΓΙΑ ΠΡΟΤΕΙΝΟΜΕΝΗΣ ΑΛΛΑΓΗΣ:

Συγχώνευση και απεικόνιση αντιπροσωπευτικού σημείου δειγματοληψίας

⊙ Σημείο δειγματοληψίας

■ Όρια ακτής

1 cm = 60 meters



ΠΕΡΙΦΕΡΕΙΑ: Περιφέρεια Νοτίου Αιγαίου

ΔΗΜΟΣ: Λέρου

ΟΝΟΜΑ ΑΚΤΗΣ: Κριθώνιο

ΚΩΔΙΚΟΣ ΑΚΤΗΣ: GRBW149278101

ΥΦΙΣΤΑΜΕΝΗ ΚΑΤΑΣΤΑΣΗ



ΠΡΟΤΕΙΝΟΜΕΝΟ



ΑΙΤΙΟΛΟΓΙΑ ΠΡΟΤΕΙΝΟΜΕΝΗΣ ΑΛΛΑΓΗΣ:

Διόρθωση συντεταγμένων καθώς είχε λάθος συντεταγμένες στην απεικόνιση της ταυτότητας

⊙ Σημείο δειγματοληψίας

□ Όρια ακτής

1 cm = 15 meters



ΠΕΡΙΦΕΡΕΙΑ: Περιφέρεια Νοτίου Αιγαίου

ΔΗΜΟΣ: Λέρου

ΟΝΟΜΑ ΑΚΤΗΣ: Πλεφούτι

ΚΩΔΙΚΟΣ ΑΚΤΗΣ: GRBW149278102

ΥΦΙΣΤΑΜΕΝΗ ΚΑΤΑΣΤΑΣΗ



ΠΡΟΤΕΙΝΟΜΕΝΟ



ΑΙΤΙΟΛΟΓΙΑ ΠΡΟΤΕΙΝΟΜΕΝΗΣ ΑΛΛΑΓΗΣ:

Διόρθωση συντεταγμένων καθώς είχε λάθος συντεταγμένες στην απεικόνιση της ταυτότητας

⊙ Σημείο δειγματοληψίας

□ Όρια ακτής

1 cm = 25 meters



ΠΕΡΙΦΕΡΕΙΑ: Περιφέρεια Νοτίου Αιγαίου

ΔΗΜΟΣ: Λέρου

ΟΝΟΜΑ ΑΚΤΗΣ: Αλίντα

ΚΩΔΙΚΟΣ ΑΚΤΗΣ: GRBW149278103

ΥΦΙΣΤΑΜΕΝΗ ΚΑΤΑΣΤΑΣΗ



ΠΡΟΤΕΙΝΟΜΕΝΟ



ΑΙΤΙΟΛΟΓΙΑ ΠΡΟΤΕΙΝΟΜΕΝΗΣ ΑΛΛΑΓΗΣ:

⊙ Σημείο δειγματοληψίας

□ Όρια ακτής

1 cm = 38 meters



ΠΕΡΙΦΕΡΕΙΑ: Περιφέρεια Νοτίου Αιγαίου

ΔΗΜΟΣ: Λέρου

ΟΝΟΜΑ ΑΚΤΗΣ: Κουλούκι

ΚΩΔΙΚΟΣ ΑΚΤΗΣ: GRBW149278104

ΥΦΙΣΤΑΜΕΝΗ ΚΑΤΑΣΤΑΣΗ



Source: Esri, DigitalGlobe, GeoEye, I-cubed, USDA, USGS, AEX, Getmapping, Aerogrid, IGN, IGP, swisstopo, and the GIS User Community

ΠΡΟΤΕΙΝΟΜΕΝΟ



Source: Esri, DigitalGlobe, GeoEye, I-cubed, USDA, USGS, AEX, Getmapping, Aerogrid, IGN, IGP, swisstopo, and the GIS User Community

ΑΙΤΙΟΛΟΓΙΑ ΠΡΟΤΕΙΝΟΜΕΝΗΣ ΑΛΛΑΓΗΣ:

Διόρθωση συντεταγμένων καθώς είχε λάθος συντεταγμένες στην απεικόνιση της ταυτότητας

● Σημείο δειγματοληψίας

□ Όρια ακτής

1 cm = 6 meters



ΠΕΡΙΦΕΡΕΙΑ: Περιφέρεια Νοτίου Αιγαίου

ΔΗΜΟΣ: Λέρου

ΟΝΟΜΑ ΑΚΤΗΣ: Βρωμόλιθος

ΚΩΔΙΚΟΣ ΑΚΤΗΣ: GRBW149278105

ΥΦΙΣΤΑΜΕΝΗ ΚΑΤΑΣΤΑΣΗ



ΠΡΟΤΕΙΝΟΜΕΝΟ



ΑΙΤΙΟΛΟΓΙΑ ΠΡΟΤΕΙΝΟΜΕΝΗΣ ΑΛΛΑΓΗΣ:

Διόρθωση συντεταγμένων καθώς είχε λάθος συντεταγμένες στην απεικόνιση της ταυτότητας

⊙ Σημείο δειγματοληψίας

□ Όρια ακτής

1 cm = 46 meters



ΠΕΡΙΦΕΡΕΙΑ: Περιφέρεια Νοτίου Αιγαίου
ΔΗΜΟΣ: Λέρου
ΟΝΟΜΑ ΑΚΤΗΣ: Ξηρόκαμπος
ΚΩΔΙΚΟΣ ΑΚΤΗΣ: GRBW149278106

ΥΦΙΣΤΑΜΕΝΗ ΚΑΤΑΣΤΑΣΗ



ΠΡΟΤΕΙΝΟΜΕΝΟ



ΑΙΤΙΟΛΟΓΙΑ ΠΡΟΤΕΙΝΟΜΕΝΗΣ ΑΛΛΑΓΗΣ:

⊙ Σημείο δειγματοληψίας

□ Όρια ακτής

1 cm = 42 meters



ΠΕΡΙΦΕΡΕΙΑ: Περιφέρεια Νοτίου Αιγαίου
ΔΗΜΟΣ: Πάτμου
ΟΝΟΜΑ ΑΚΤΗΣ: Αγριολίβαδο
ΚΩΔΙΚΟΣ ΑΚΤΗΣ: GRBW149279211

ΥΦΙΣΤΑΜΕΝΗ ΚΑΤΑΣΤΑΣΗ



ΠΡΟΤΕΙΝΟΜΕΝΟ



ΑΙΤΙΟΛΟΓΙΑ ΠΡΟΤΕΙΝΟΜΕΝΗΣ ΑΛΛΑΓΗΣ:

⊙ Σημείο δειγματοληψίας
□ Όρια ακτής
1 cm = 32 meters

ΠΕΡΙΦΕΡΕΙΑ: Περιφέρεια Νοτίου Αιγαίου
ΔΗΜΟΣ: Πάτμου
ΟΝΟΜΑ ΑΚΤΗΣ: Μελόι
ΚΩΔΙΚΟΣ ΑΚΤΗΣ: GRBW149279212

ΥΦΙΣΤΑΜΕΝΗ ΚΑΤΑΣΤΑΣΗ



ΠΡΟΤΕΙΝΟΜΕΝΟ



ΑΙΤΙΟΛΟΓΙΑ ΠΡΟΤΕΙΝΟΜΕΝΗΣ ΑΛΛΑΓΗΣ:

⊙ Σημείο δειγματοληψίας
■ Όρια ακτής
1 cm = 28 meters

ΠΕΡΙΦΕΡΕΙΑ: Περιφέρεια Νοτίου Αιγαίου
ΔΗΜΟΣ: Πάτμου
ΟΝΟΜΑ ΑΚΤΗΣ: Πέτρα
ΚΩΔΙΚΟΣ ΑΚΤΗΣ: GRBW149279213

ΥΦΙΣΤΑΜΕΝΗ ΚΑΤΑΣΤΑΣΗ



ΠΡΟΤΕΙΝΟΜΕΝΟ



ΑΙΤΙΟΛΟΓΙΑ ΠΡΟΤΕΙΝΟΜΕΝΗΣ ΑΛΛΑΓΗΣ:

⊙ Σημείο δειγματοληψίας

■ Όρια ακτής

1 cm = 41 meters




ΠΕΡΙΦΕΡΕΙΑ: Περιφέρεια Νοτίου Αιγαίου

ΔΗΜΟΣ: Πάτμου

ΟΝΟΜΑ ΑΚΤΗΣ: Σκάλα

ΚΩΔΙΚΟΣ ΑΚΤΗΣ: GRBW149279214

ΥΦΙΣΤΑΜΕΝΗ ΚΑΤΑΣΤΑΣΗ



ΠΡΟΤΕΙΝΟΜΕΝΟ



ΑΙΤΙΟΛΟΓΙΑ ΠΡΟΤΕΙΝΟΜΕΝΗΣ ΑΛΛΑΓΗΣ:

● Σημείο δειγματοληψίας
□ Όρια ακτής
1 cm = 24 meters

ΠΕΡΙΦΕΡΕΙΑ: Περιφέρεια Νοτίου Αιγαίου

ΔΗΜΟΣ: Πάτμου

ΟΝΟΜΑ ΑΚΤΗΣ: Κάμπος

ΚΩΔΙΚΟΣ ΑΚΤΗΣ: GRBW149279215

ΥΦΙΣΤΑΜΕΝΗ ΚΑΤΑΣΤΑΣΗ



ΠΡΟΤΕΙΝΟΜΕΝΟ



ΑΙΤΙΟΛΟΓΙΑ ΠΡΟΤΕΙΝΟΜΕΝΗΣ ΑΛΛΑΓΗΣ:

⊙ Σημείο δειγματοληψίας

■ Όρια ακτής

1 cm = 44 meters



ΠΕΡΙΦΕΡΕΙΑ: Περιφέρεια Νοτίου Αιγαίου

ΔΗΜΟΣ: Πάτμου

ΟΝΟΜΑ ΑΚΤΗΣ: Λιβάδι

ΚΩΔΙΚΟΣ ΑΚΤΗΣ: GRBW149279216

ΥΦΙΣΤΑΜΕΝΗ ΚΑΤΑΣΤΑΣΗ



Source: Esri, DigitalGlobe, GeoEye, I-cubed, USDA, USGS, AEX, Getmapping, Aerogrid, IGN, IGP, swisstopo, and the GIS User Community

ΠΡΟΤΕΙΝΟΜΕΝΟ



Source: Esri, DigitalGlobe, GeoEye, I-cubed, USDA, USGS, AEX, Getmapping, Aerogrid, IGN, IGP, swisstopo, and the GIS User Community

ΑΙΤΙΟΛΟΓΙΑ ΠΡΟΤΕΙΝΟΜΕΝΗΣ ΑΛΛΑΓΗΣ:

⊙ Σημείο δειγματοληψίας

□ Όρια ακτής

1 cm = 54 meters



ΠΕΡΙΦΕΡΕΙΑ: Περιφέρεια Νοτίου Αιγαίου

ΔΗΜΟΣ: Πάτμου

ΟΝΟΜΑ ΑΚΤΗΣ: Βάγια

ΚΩΔΙΚΟΣ ΑΚΤΗΣ: GRBW149279217

ΥΦΙΣΤΑΜΕΝΗ ΚΑΤΑΣΤΑΣΗ



ΠΡΟΤΕΙΝΟΜΕΝΟ



ΑΙΤΙΟΛΟΓΙΑ ΠΡΟΤΕΙΝΟΜΕΝΗΣ ΑΛΛΑΓΗΣ:

Διόρθωση συντεταγμένων καθώς είχε λάθος συντεταγμένες στην απεικόνιση της ταυτότητας

⊙ Σημείο δειγματοληψίας

■ Όρια ακτής

1 cm = 28 meters



ΠΕΡΙΦΕΡΕΙΑ: Περιφέρεια Νοτίου Αιγαίου

ΔΗΜΟΣ: Πάτμου

ΟΝΟΜΑ ΑΚΤΗΣ: Γροίκος

ΚΩΔΙΚΟΣ ΑΚΤΗΣ: GRBW149279218

ΥΦΙΣΤΑΜΕΝΗ ΚΑΤΑΣΤΑΣΗ



ΠΡΟΤΕΙΝΟΜΕΝΟ



ΑΙΤΙΟΛΟΓΙΑ ΠΡΟΤΕΙΝΟΜΕΝΗΣ ΑΛΛΑΓΗΣ:

⊙ Σημείο δειγματοληψίας

■ Όρια ακτής

1 cm = 24 meters



ΠΕΡΙΦΕΡΕΙΑ: Περιφέρεια Νοτίου Αιγαίου

ΔΗΜΟΣ: Πάτμου

ΟΝΟΜΑ ΑΚΤΗΣ: Μικρή Ψιλή Άμμος

ΚΩΔΙΚΟΣ ΑΚΤΗΣ: GRBW149279219

ΥΦΙΣΤΑΜΕΝΗ ΚΑΤΑΣΤΑΣΗ



ΠΡΟΤΕΙΝΟΜΕΝΟ



ΑΙΤΙΟΛΟΓΙΑ ΠΡΟΤΕΙΝΟΜΕΝΗΣ ΑΛΛΑΓΗΣ:

Διόρθωση συντεταγμένων καθώς είχε λάθος συντεταγμένες στην απεικόνιση της ταυτότητας

⊙ Σημείο δειγματοληψίας

■ Όρια ακτής

1 cm = 20 meters



ΠΕΡΙΦΕΡΕΙΑ: Περιφέρεια Νοτίου Αιγαίου
ΔΗΜΟΣ: Καρπάθου
ΟΝΟΜΑ ΑΚΤΗΣ: Άγιος Νικόλαος - Φοινίκι
ΚΩΔΙΚΟΣ ΑΚΤΗΣ: GRBW149280073

ΥΦΙΣΤΑΜΕΝΗ ΚΑΤΑΣΤΑΣΗ



ΠΡΟΤΕΙΝΟΜΕΝΟ



ΑΙΤΙΟΛΟΓΙΑ ΠΡΟΤΕΙΝΟΜΕΝΗΣ ΑΛΛΑΓΗΣ:

Διόρθωση συντεταγμένων καθώς είχε λάθος συντεταγμένες στην απεικόνιση της ταυτότητας

⊙ Σημείο δειγματοληψίας

■ Όρια ακτής

1 cm = 11 meters



ΠΕΡΙΦΕΡΕΙΑ: Περιφέρεια Νοτίου Αιγαίου

ΔΗΜΟΣ: Καρπάθου

ΟΝΟΜΑ ΑΚΤΗΣ: Άμμος

ΚΩΔΙΚΟΣ ΑΚΤΗΣ: GRBW149280074

ΥΦΙΣΤΑΜΕΝΗ ΚΑΤΑΣΤΑΣΗ



ΠΡΟΤΕΙΝΟΜΕΝΟ



ΑΙΤΙΟΛΟΓΙΑ ΠΡΟΤΕΙΝΟΜΕΝΗΣ ΑΛΛΑΓΗΣ:

Συγχώνευση και απεικόνιση αντιπροσωπευτικού σημείου δειγματοληψίας

● Σημείο δειγματοληψίας

■ Όρια ακτής

1 cm = 24 meters



ΠΕΡΙΦΕΡΕΙΑ: Περιφέρεια Νοτίου Αιγαίου

ΔΗΜΟΣ: Καρπάθου

ΟΝΟΜΑ ΑΚΤΗΣ: Απέλλα

ΚΩΔΙΚΟΣ ΑΚΤΗΣ: GRBW149280075

ΥΦΙΣΤΑΜΕΝΗ ΚΑΤΑΣΤΑΣΗ



ΠΡΟΤΕΙΝΟΜΕΝΟ



ΑΙΤΙΟΛΟΓΙΑ ΠΡΟΤΕΙΝΟΜΕΝΗΣ ΑΛΛΑΓΗΣ:

● Σημείο δειγματοληψίας
■ Όρια ακτής
1 cm = 24 meters



ΠΕΡΙΦΕΡΕΙΑ: Περιφέρεια Νοτίου Αιγαίου

ΔΗΜΟΣ: Καρπάθου

ΟΝΟΜΑ ΑΚΤΗΣ: Αμμωπή

ΚΩΔΙΚΟΣ ΑΚΤΗΣ: GRBW149280077

ΥΦΙΣΤΑΜΕΝΗ ΚΑΤΑΣΤΑΣΗ



ΠΡΟΤΕΙΝΟΜΕΝΟ



ΑΙΤΙΟΛΟΓΙΑ ΠΡΟΤΕΙΝΟΜΕΝΗΣ ΑΛΛΑΓΗΣ:

Διόρθωση συντεταγμένων καθώς είχε λάθος συντεταγμένες στην απεικόνιση της ταυτότητας

● Σημείο δειγματοληψίας

■ Όρια ακτής

1 cm = 14 meters



ΠΕΡΙΦΕΡΕΙΑ: Περιφέρεια Νοτίου Αιγαίου

ΔΗΜΟΣ: Καρπάθου

ΟΝΟΜΑ ΑΚΤΗΣ: Μεγάλη Αμμωπή

ΚΩΔΙΚΟΣ ΑΚΤΗΣ: GRBW149280078

ΥΦΙΣΤΑΜΕΝΗ ΚΑΤΑΣΤΑΣΗ



ΠΡΟΤΕΙΝΟΜΕΝΟ



ΑΙΤΙΟΛΟΓΙΑ ΠΡΟΤΕΙΝΟΜΕΝΗΣ ΑΛΛΑΓΗΣ:

Διόρθωση συντεταγμένων καθώς το σημείο βρισκόταν σε διαφορετική ακτή από αυτήν που είχε η περιγραφή του.

⊙ Σημείο δειγματοληψίας

■ Όρια ακτής

1 cm = 20 meters



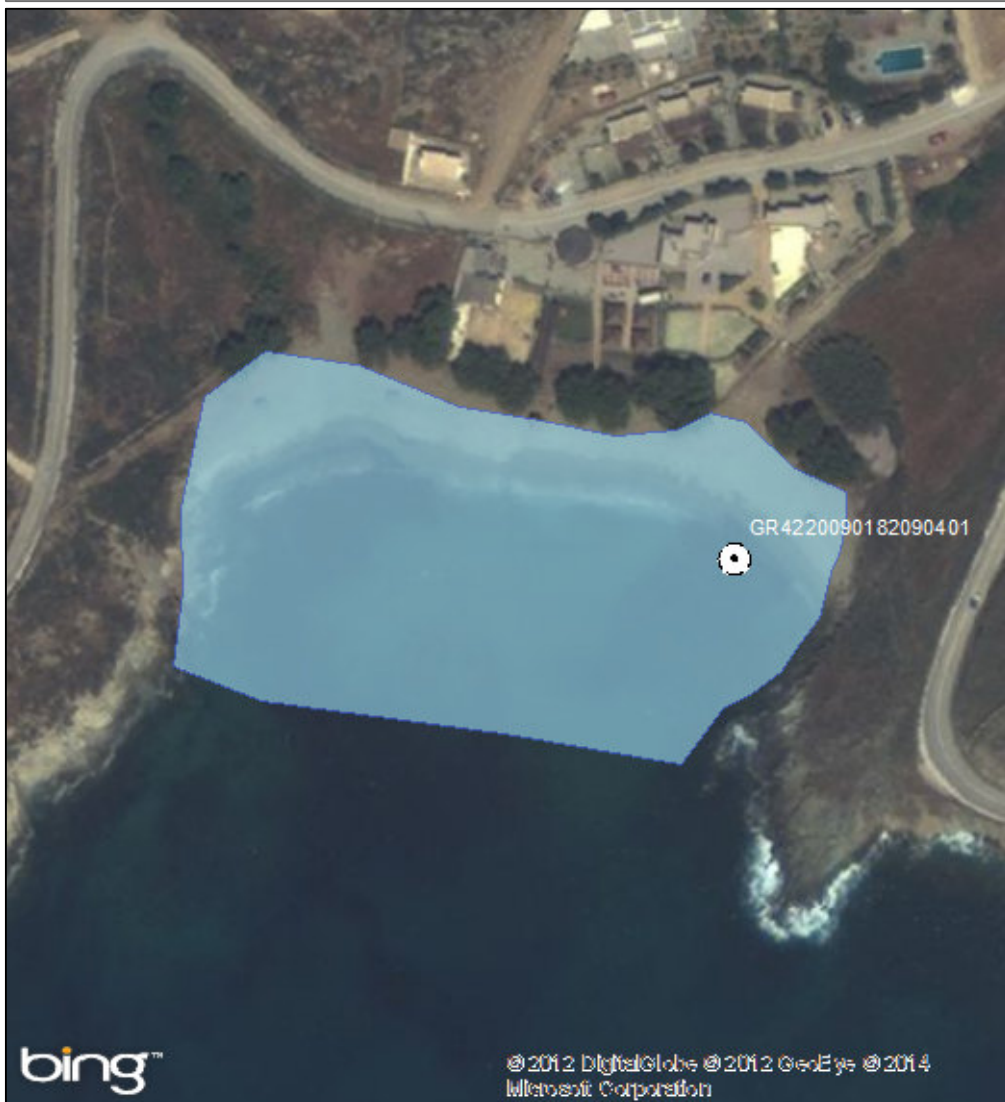
ΠΕΡΙΦΕΡΕΙΑ: Περιφέρεια Νοτίου Αιγαίου

ΔΗΜΟΣ: Κέας

ΟΝΟΜΑ ΑΚΤΗΣ: Ακτή Κούνδουρου

ΚΩΔΙΚΟΣ ΑΚΤΗΣ: GRBW149282062

ΥΦΙΣΤΑΜΕΝΗ ΚΑΤΑΣΤΑΣΗ



ΠΡΟΤΕΙΝΟΜΕΝΟ



ΑΙΤΙΟΛΟΓΙΑ ΠΡΟΤΕΙΝΟΜΕΝΗΣ ΑΛΛΑΓΗΣ:

⊙ Σημείο δειγματοληψίας

■ Όρια ακτής

1 cm = 18 meters



ΠΕΡΙΦΕΡΕΙΑ: Περιφέρεια Νοτίου Αιγαίου

ΔΗΜΟΣ: Κέας

ΟΝΟΜΑ ΑΚΤΗΣ: Γαλισκάρι

ΚΩΔΙΚΟΣ ΑΚΤΗΣ: GRBW149282063

ΥΦΙΣΤΑΜΕΝΗ ΚΑΤΑΣΤΑΣΗ



ΠΡΟΤΕΙΝΟΜΕΝΟ



ΑΙΤΙΟΛΟΓΙΑ ΠΡΟΤΕΙΝΟΜΕΝΗΣ ΑΛΛΑΓΗΣ:

Διόρθωση συντεταγμένων καθώς είχε λάθος συντεταγμένες στην απεικόνιση της ταυτότητας

⊙ Σημείο δειγματοληψίας

■ Όρια ακτής

1 cm = 13 meters



ΠΕΡΙΦΕΡΕΙΑ: Περιφέρεια Νοτίου Αιγαίου

ΔΗΜΟΣ: Κέας

ΟΝΟΜΑ ΑΚΤΗΣ: Λιβάδι

ΚΩΔΙΚΟΣ ΑΚΤΗΣ: GRBW149282064

ΥΦΙΣΤΑΜΕΝΗ ΚΑΤΑΣΤΑΣΗ



ΠΡΟΤΕΙΝΟΜΕΝΟ



ΑΙΤΙΟΛΟΓΙΑ ΠΡΟΤΕΙΝΟΜΕΝΗΣ ΑΛΛΑΓΗΣ:

Συγχώνευση και απεικόνιση αντιπροσωπευτικού σημείου δειγματοληψίας

⊙ Σημείο δειγματοληψίας

■ Όρια ακτής

1 cm = 47 meters



ΠΕΡΙΦΕΡΕΙΑ: Περιφέρεια Νοτίου Αιγαίου

ΔΗΜΟΣ: Κέας

ΟΝΟΜΑ ΑΚΤΗΣ: Οτζιάς

ΚΩΔΙΚΟΣ ΑΚΤΗΣ: GRBW149282065

ΥΦΙΣΤΑΜΕΝΗ ΚΑΤΑΣΤΑΣΗ



ΠΡΟΤΕΙΝΟΜΕΝΟ



ΑΙΤΙΟΛΟΓΙΑ ΠΡΟΤΕΙΝΟΜΕΝΗΣ ΑΛΛΑΓΗΣ:

Συγχώνευση και απεικόνιση αντιπροσωπευτικού σημείου δειγματοληψίας

⊙ Σημείο δειγματοληψίας

□ Όρια ακτής

1 cm = 51 meters



ΠΕΡΙΦΕΡΕΙΑ: Περιφέρεια Νοτίου Αιγαίου
ΔΗΜΟΣ: Κύθνου
ΟΝΟΜΑ ΑΚΤΗΣ: Μεγάλη Ποτάμια
ΚΩΔΙΚΟΣ ΑΚΤΗΣ: GRBW149283080

ΥΦΙΣΤΑΜΕΝΗ ΚΑΤΑΣΤΑΣΗ



ΠΡΟΤΕΙΝΟΜΕΝΟ



ΑΙΤΙΟΛΟΓΙΑ ΠΡΟΤΕΙΝΟΜΕΝΗΣ ΑΛΛΑΓΗΣ:

● Σημείο δειγματοληψίας
■ Όρια ακτής
1 cm = 17 meters

ΠΕΡΙΦΕΡΕΙΑ: Περιφέρεια Νοτίου Αιγαίου

ΔΗΜΟΣ: Κύθνου

ΟΝΟΜΑ ΑΚΤΗΣ: Λιμάνι Λουτρών

ΚΩΔΙΚΟΣ ΑΚΤΗΣ: GRBW149283081

ΥΦΙΣΤΑΜΕΝΗ ΚΑΤΑΣΤΑΣΗ



ΠΡΟΤΕΙΝΟΜΕΝΟ



ΑΙΤΙΟΛΟΓΙΑ ΠΡΟΤΕΙΝΟΜΕΝΗΣ ΑΛΛΑΓΗΣ:

Διόρθωση συντεταγμένων καθώς είχε λάθος συντεταγμένες στην απεικόνιση της ταυτότητας

⊙ Σημείο δειγματοληψίας

■ Όρια ακτής

1 cm = 13 meters



ΠΕΡΙΦΕΡΕΙΑ: Περιφέρεια Νοτίου Αιγαίου
ΔΗΜΟΣ: Κύθνου
ΟΝΟΜΑ ΑΚΤΗΣ: Σχοινάρι Λουτρών
ΚΩΔΙΚΟΣ ΑΚΤΗΣ: GRBW149283083

ΥΦΙΣΤΑΜΕΝΗ ΚΑΤΑΣΤΑΣΗ



ΠΡΟΤΕΙΝΟΜΕΝΟ



ΑΙΤΙΟΛΟΓΙΑ ΠΡΟΤΕΙΝΟΜΕΝΗΣ ΑΛΛΑΓΗΣ:

⊙ Σημείο δειγματοληψίας
■ Όρια ακτής
1 cm = 14 meters



ΠΕΡΙΦΕΡΕΙΑ: Περιφέρεια Νοτίου Αιγαίου

ΔΗΜΟΣ: Κύθνου

ΟΝΟΜΑ ΑΚΤΗΣ: Άγιος Σώστης

ΚΩΔΙΚΟΣ ΑΚΤΗΣ: GRBW149283084

ΥΦΙΣΤΑΜΕΝΗ ΚΑΤΑΣΤΑΣΗ



ΠΡΟΤΕΙΝΟΜΕΝΟ



ΑΙΤΙΟΛΟΓΙΑ ΠΡΟΤΕΙΝΟΜΕΝΗΣ ΑΛΛΑΓΗΣ:

Διόρθωση συντεταγμένων καθώς είχε λάθος συντεταγμένες στην απεικόνιση της ταυτότητας

⊙ Σημείο δειγματοληψίας

□ Όρια ακτής

1 cm = 21 meters




ΠΕΡΙΦΕΡΕΙΑ: Περιφέρεια Νοτίου Αιγαίου

ΔΗΜΟΣ: Κω


ΟΝΟΜΑ ΑΚΤΗΣ: Τρούλλος

ΚΩΔΙΚΟΣ ΑΚΤΗΣ: GRBW149284085

ΥΦΙΣΤΑΜΕΝΗ ΚΑΤΑΣΤΑΣΗ



ΠΡΟΤΕΙΝΟΜΕΝΟ



ΑΙΤΙΟΛΟΓΙΑ ΠΡΟΤΕΙΝΟΜΕΝΗΣ ΑΛΛΑΓΗΣ:

⊙ Σημείο δειγματοληψίας

■ Όρια ακτής

1 cm = 320 meters



ΠΕΡΙΦΕΡΕΙΑ: Περιφέρεια Νοτίου Αιγαίου

ΔΗΜΟΣ: Κω

ΟΝΟΜΑ ΑΚΤΗΣ: Άκρο Χελώνας

ΚΩΔΙΚΟΣ ΑΚΤΗΣ: GRBW149284086

ΥΦΙΣΤΑΜΕΝΗ ΚΑΤΑΣΤΑΣΗ



ΠΡΟΤΕΙΝΟΜΕΝΟ



ΑΙΤΙΟΛΟΓΙΑ ΠΡΟΤΕΙΝΟΜΕΝΗΣ ΑΛΛΑΓΗΣ:

⊙ Σημείο δειγματοληψίας
■ Όρια ακτής
1 cm = 23 meters

ΠΕΡΙΦΕΡΕΙΑ: Περιφέρεια Νοτίου Αιγαίου

ΔΗΜΟΣ: Κω

ΟΝΟΜΑ ΑΚΤΗΣ: Σκέθριο Κεφάλου

ΚΩΔΙΚΟΣ ΑΚΤΗΣ: GRBW149284087

ΥΦΙΣΤΑΜΕΝΗ ΚΑΤΑΣΤΑΣΗ



ΠΡΟΤΕΙΝΟΜΕΝΟ



ΑΙΤΙΟΛΟΓΙΑ ΠΡΟΤΕΙΝΟΜΕΝΗΣ ΑΛΛΑΓΗΣ:

Διόρθωση συντεταγμένων καθώς είχε λάθος συντεταγμένες στην απεικόνιση της ταυτότητας

⊙ Σημείο δειγματοληψίας

□ Όρια ακτής

1 cm = 29 meters



ΠΕΡΙΦΕΡΕΙΑ: Περιφέρεια Νοτίου Αιγαίου

ΔΗΜΟΣ: Κω

ΟΝΟΜΑ ΑΚΤΗΣ: Κρητικά

ΚΩΔΙΚΟΣ ΑΚΤΗΣ: GRBW149284088

ΥΦΙΣΤΑΜΕΝΗ ΚΑΤΑΣΤΑΣΗ



ΠΡΟΤΕΙΝΟΜΕΝΟ



ΑΙΤΙΟΛΟΓΙΑ ΠΡΟΤΕΙΝΟΜΕΝΗΣ ΑΛΛΑΓΗΣ:

Διαχωρισμός ακτής - Συγχώνευση και απεικόνιση αντιπροσωπευτικού σημείου δειγματοληψίας

● Σημείο δειγματοληψίας

■ Όρια ακτής

1 cm = 215 meters



ΠΕΡΙΦΕΡΕΙΑ: Περιφέρεια Νοτίου Αιγαίου

ΔΗΜΟΣ: Κω

ΟΝΟΜΑ ΑΚΤΗΣ: Παράδεισος Κεφάλου

ΚΩΔΙΚΟΣ ΑΚΤΗΣ: GRBW149284089

ΥΦΙΣΤΑΜΕΝΗ ΚΑΤΑΣΤΑΣΗ



ΠΡΟΤΕΙΝΟΜΕΝΟ



ΑΙΤΙΟΛΟΓΙΑ ΠΡΟΤΕΙΝΟΜΕΝΗΣ ΑΛΛΑΓΗΣ:

Μετακίνηση σημείου δειγματοληψίας σε πιο αντιπροσωπευτική θέση (Μεγαλύτερη συγκέντρωση λουομένων)

⊙ Σημείο δειγματοληψίας

■ Όρια ακτής

1 cm = 50 meters



ΠΕΡΙΦΕΡΕΙΑ: Περιφέρεια Νοτίου Αιγαίου

ΔΗΜΟΣ: Κω

ΟΝΟΜΑ ΑΚΤΗΣ: Βουνό

ΚΩΔΙΚΟΣ ΑΚΤΗΣ: GRBW149284090

ΥΦΙΣΤΑΜΕΝΗ ΚΑΤΑΣΤΑΣΗ



ΠΡΟΤΕΙΝΟΜΕΝΟ



ΑΙΤΙΟΛΟΓΙΑ ΠΡΟΤΕΙΝΟΜΕΝΗΣ ΑΛΛΑΓΗΣ:

⊙ Σημείο δειγματοληψίας

□ Όρια ακτής

1 cm = 63 meters



ΠΕΡΙΦΕΡΕΙΑ: Περιφέρεια Νοτίου Αιγαίου

ΔΗΜΟΣ: Κω

ΟΝΟΜΑ ΑΚΤΗΣ: Άγιος Φωκάς

ΚΩΔΙΚΟΣ ΑΚΤΗΣ: GRBW149284091

ΥΦΙΣΤΑΜΕΝΗ ΚΑΤΑΣΤΑΣΗ



ΠΡΟΤΕΙΝΟΜΕΝΟ



ΑΙΤΙΟΛΟΓΙΑ ΠΡΟΤΕΙΝΟΜΕΝΗΣ ΑΛΛΑΓΗΣ:

⊙ Σημείο δειγματοληψίας

□ Όρια ακτής

1 cm = 63 meters



ΠΕΡΙΦΕΡΕΙΑ: Περιφέρεια Νοτίου Αιγαίου

ΔΗΜΟΣ: Κω

ΟΝΟΜΑ ΑΚΤΗΣ: Γουρνιατής

ΚΩΔΙΚΟΣ ΑΚΤΗΣ: GRBW149284092

ΥΦΙΣΤΑΜΕΝΗ ΚΑΤΑΣΤΑΣΗ



ΠΡΟΤΕΙΝΟΜΕΝΟ



ΑΙΤΙΟΛΟΓΙΑ ΠΡΟΤΕΙΝΟΜΕΝΗΣ ΑΛΛΑΓΗΣ:

Διόρθωση συντεταγμένων καθώς είχε λάθος συντεταγμένες στην απεικόνιση της ταυτότητας

⊙ Σημείο δειγματοληψίας

■ Όρια ακτής

1 cm = 20 meters




ΠΕΡΙΦΕΡΕΙΑ: Περιφέρεια Νοτίου Αιγαίου

ΔΗΜΟΣ: Κω


ΟΝΟΜΑ ΑΚΤΗΣ: Μαρμάρι – Τιγκάκι

ΚΩΔΙΚΟΣ ΑΚΤΗΣ: GRBW149284093

ΥΦΙΣΤΑΜΕΝΗ ΚΑΤΑΣΤΑΣΗ



ΠΡΟΤΕΙΝΟΜΕΝΟ



ΑΙΤΙΟΛΟΓΙΑ ΠΡΟΤΕΙΝΟΜΕΝΗΣ ΑΛΛΑΓΗΣ:

Διαχωρισμός ακτής - Συγχώνευση και απεικόνιση αντιπροσωπευτικού σημείου δειγματοληψίας

⊙ Σημείο δειγματοληψίας

■ Όρια ακτής

1 cm = 558 meters




ΠΕΡΙΦΕΡΕΙΑ: Περιφέρεια Νοτίου Αιγαίου

ΔΗΜΟΣ: Κω

ΟΝΟΜΑ ΑΚΤΗΣ: Αναβόλια

ΚΩΔΙΚΟΣ ΑΚΤΗΣ: GRBW149284094

ΥΦΙΣΤΑΜΕΝΗ ΚΑΤΑΣΤΑΣΗ



ΠΡΟΤΕΙΝΟΜΕΝΟ



ΑΙΤΙΟΛΟΓΙΑ ΠΡΟΤΕΙΝΟΜΕΝΗΣ ΑΛΛΑΓΗΣ:

Συγχώνευση και απεικόνιση αντιπροσωπευτικού σημείου δειγματοληψίας

● Σημείο δειγματοληψίας

□ Όρια ακτής

1 cm = 48 meters




ΠΕΡΙΦΕΡΕΙΑ: Περιφέρεια Νοτίου Αιγαίου

ΔΗΜΟΣ: Κω


ΟΝΟΜΑ ΑΚΤΗΣ: Ακταίων

ΚΩΔΙΚΟΣ ΑΚΤΗΣ: GRBW149284095

ΥΦΙΣΤΑΜΕΝΗ ΚΑΤΑΣΤΑΣΗ



ΠΡΟΤΕΙΝΟΜΕΝΟ



ΑΙΤΙΟΛΟΓΙΑ ΠΡΟΤΕΙΝΟΜΕΝΗΣ ΑΛΛΑΓΗΣ:

● Σημείο δειγματοληψίας

■ Όρια ακτής

1 cm = 18 meters



ΠΕΡΙΦΕΡΕΙΑ: Περιφέρεια Νοτίου Αιγαίου
ΔΗΜΟΣ: Κω
ΟΝΟΜΑ ΑΚΤΗΣ: Πευκοκεφαλή
ΚΩΔΙΚΟΣ ΑΚΤΗΣ: GRBW149284096

ΥΦΙΣΤΑΜΕΝΗ ΚΑΤΑΣΤΑΣΗ



ΠΡΟΤΕΙΝΟΜΕΝΟ



ΑΙΤΙΟΛΟΓΙΑ ΠΡΟΤΕΙΝΟΜΕΝΗΣ ΑΛΛΑΓΗΣ:

Διαχωρισμός ακτής

● Σημείο δειγματοληψίας

■ Όρια ακτής

1 cm = 126 meters



ΠΕΡΙΦΕΡΕΙΑ: Περιφέρεια Νοτίου Αιγαίου

ΔΗΜΟΣ: Κω

ΟΝΟΜΑ ΑΚΤΗΣ: Καρδάμυνα

ΚΩΔΙΚΟΣ ΑΚΤΗΣ: GRBW149284097

ΥΦΙΣΤΑΜΕΝΗ ΚΑΤΑΣΤΑΣΗ



ΠΡΟΤΕΙΝΟΜΕΝΟ



ΑΙΤΙΟΛΟΓΙΑ ΠΡΟΤΕΙΝΟΜΕΝΗΣ ΑΛΛΑΓΗΣ:

Διόρθωση συντεταγμένων καθώς είχε λάθος συντεταγμένες στην απεικόνιση της ταυτότητας

● Σημείο δειγματοληψίας

□ Όρια ακτής

1 cm = 33 meters



ΠΕΡΙΦΕΡΕΙΑ: Περιφέρεια Νοτίου Αιγαίου

ΔΗΜΟΣ: Νισύρου

ΟΝΟΜΑ ΑΚΤΗΣ: Άσπρη Άμμος

ΚΩΔΙΚΟΣ ΑΚΤΗΣ: GRBW149285188

ΥΦΙΣΤΑΜΕΝΗ ΚΑΤΑΣΤΑΣΗ



ΠΡΟΤΕΙΝΟΜΕΝΟ



ΑΙΤΙΟΛΟΓΙΑ ΠΡΟΤΕΙΝΟΜΕΝΗΣ ΑΛΛΑΓΗΣ:

⊙ Σημείο δειγματοληψίας
■ Όρια ακτής
1 cm = 17 meters

ΠΕΡΙΦΕΡΕΙΑ: Περιφέρεια Νοτίου Αιγαίου

ΔΗΜΟΣ: Νισύρου

ΟΝΟΜΑ ΑΚΤΗΣ: Παχιά Άμμος

ΚΩΔΙΚΟΣ ΑΚΤΗΣ: GRBW149285189

ΥΦΙΣΤΑΜΕΝΗ ΚΑΤΑΣΤΑΣΗ



ΠΡΟΤΕΙΝΟΜΕΝΟ



ΑΙΤΙΟΛΟΓΙΑ ΠΡΟΤΕΙΝΟΜΕΝΗΣ ΑΛΛΑΓΗΣ:

⊙ Σημείο δειγματοληψίας

□ Όρια ακτής

1 cm = 40 meters



ΠΕΡΙΦΕΡΕΙΑ: Περιφέρεια Νοτίου Αιγαίου

ΔΗΜΟΣ: Νισύρου

ΟΝΟΜΑ ΑΚΤΗΣ: Λιές

ΚΩΔΙΚΟΣ ΑΚΤΗΣ: GRBW149285191

ΥΦΙΣΤΑΜΕΝΗ ΚΑΤΑΣΤΑΣΗ



ΠΡΟΤΕΙΝΟΜΕΝΟ



ΑΙΤΙΟΛΟΓΙΑ ΠΡΟΤΕΙΝΟΜΕΝΗΣ ΑΛΛΑΓΗΣ:

Τροποποίηση πολυγώνου

⊙ Σημείο δειγματοληψίας

■ Όρια ακτής

1 cm = 142 meters



ΠΕΡΙΦΕΡΕΙΑ: Περιφέρεια Νοτίου Αιγαίου

ΔΗΜΟΣ: Νισύρου

ΟΝΟΜΑ ΑΚΤΗΣ: Βρετό

ΚΩΔΙΚΟΣ ΑΚΤΗΣ: GRBW149285192

ΥΦΙΣΤΑΜΕΝΗ ΚΑΤΑΣΤΑΣΗ



ΠΡΟΤΕΙΝΟΜΕΝΟ



ΑΙΤΙΟΛΟΓΙΑ ΠΡΟΤΕΙΝΟΜΕΝΗΣ ΑΛΛΑΓΗΣ:

Διόρθωση συντεταγμένων καθώς είχε λάθος συντεταγμένες στην απεικόνιση της ταυτότητας

⊙ Σημείο δειγματοληψίας

□ Όρια ακτής

1 cm = 20 meters



ΠΕΡΙΦΕΡΕΙΑ: Περιφέρεια Νοτίου Αιγαίου

ΔΗΜΟΣ: Νισύρου

ΟΝΟΜΑ ΑΚΤΗΣ: Πάλοι

ΚΩΔΙΚΟΣ ΑΚΤΗΣ: GRBW149285193

ΥΦΙΣΤΑΜΕΝΗ ΚΑΤΑΣΤΑΣΗ



ΠΡΟΤΕΙΝΟΜΕΝΟ



ΑΙΤΙΟΛΟΓΙΑ ΠΡΟΤΕΙΝΟΜΕΝΗΣ ΑΛΛΑΓΗΣ:

Διόρθωση συντεταγμένων καθώς είχε λάθος συντεταγμένες στην απεικόνιση της ταυτότητας

⊙ Σημείο δειγματοληψίας
■ Όρια ακτής
1 cm = 59 meters

ΠΕΡΙΦΕΡΕΙΑ: Περιφέρεια Νοτίου Αιγαίου

ΔΗΜΟΣ: Νισύρου

ΟΝΟΜΑ ΑΚΤΗΣ: Χοχλάκι

ΚΩΔΙΚΟΣ ΑΚΤΗΣ: GRBW149285194

ΥΦΙΣΤΑΜΕΝΗ ΚΑΤΑΣΤΑΣΗ



ΠΡΟΤΕΙΝΟΜΕΝΟ



ΑΙΤΙΟΛΟΓΙΑ ΠΡΟΤΕΙΝΟΜΕΝΗΣ ΑΛΛΑΓΗΣ:

Διόρθωση συντεταγμένων καθώς είχε λάθος συντεταγμένες στην απεικόνιση της ταυτότητας

⊙ Σημείο δειγματοληψίας

□ Όρια ακτής

1 cm = 36 meters



ΠΕΡΙΦΕΡΕΙΑ: Περιφέρεια Νοτίου Αιγαίου
ΔΗΜΟΣ: Κιμώλου
ΟΝΟΜΑ ΑΚΤΗΣ: Πράσσα
ΚΩΔΙΚΟΣ ΑΚΤΗΣ: GRBW149286391

ΥΦΙΣΤΑΜΕΝΗ ΚΑΤΑΣΤΑΣΗ



ΠΡΟΤΕΙΝΟΜΕΝΟ



ΑΙΤΙΟΛΟΓΙΑ ΠΡΟΤΕΙΝΟΜΕΝΗΣ ΑΛΛΑΓΗΣ:

⊙ Σημείο δειγματοληψίας
■ Όρια ακτής
1 cm = 26 meters



ΠΕΡΙΦΕΡΕΙΑ: Περιφέρεια Νοτίου Αιγαίου
ΔΗΜΟΣ: Κιμώλου
ΟΝΟΜΑ ΑΚΤΗΣ: Γούπα
ΚΩΔΙΚΟΣ ΑΚΤΗΣ: GRBW149286392

ΥΦΙΣΤΑΜΕΝΗ ΚΑΤΑΣΤΑΣΗ



ΠΡΟΤΕΙΝΟΜΕΝΟ



ΑΙΤΙΟΛΟΓΙΑ ΠΡΟΤΕΙΝΟΜΕΝΗΣ ΑΛΛΑΓΗΣ:

Διόρθωση συντεταγμένων καθώς είχε λάθος συντεταγμένες στην απεικόνιση της ταυτότητας

⊙ Σημείο δειγματοληψίας
■ Όρια ακτής
1 cm = 18 meters



ΠΕΡΙΦΕΡΕΙΑ: Περιφέρεια Νοτίου Αιγαίου

ΔΗΜΟΣ: Κιμώλου

ΟΝΟΜΑ ΑΚΤΗΣ: Μαυροσπηλιά

ΚΩΔΙΚΟΣ ΑΚΤΗΣ: GRBW149286393

ΥΦΙΣΤΑΜΕΝΗ ΚΑΤΑΣΤΑΣΗ



ΠΡΟΤΕΙΝΟΜΕΝΟ



ΑΙΤΙΟΛΟΓΙΑ ΠΡΟΤΕΙΝΟΜΕΝΗΣ ΑΛΛΑΓΗΣ:

⊙ Σημείο δειγματοληψίας
□ Όρια ακτής
1 cm = 42 meters



ΠΕΡΙΦΕΡΕΙΑ: Περιφέρεια Νοτίου Αιγαίου
ΔΗΜΟΣ: Κιμώλου
ΟΝΟΜΑ ΑΚΤΗΣ: Αλυκή
ΚΩΔΙΚΟΣ ΑΚΤΗΣ: GRBW149286394

ΥΦΙΣΤΑΜΕΝΗ ΚΑΤΑΣΤΑΣΗ



ΠΡΟΤΕΙΝΟΜΕΝΟ



ΑΙΤΙΟΛΟΓΙΑ ΠΡΟΤΕΙΝΟΜΕΝΗΣ ΑΛΛΑΓΗΣ:

● Σημείο δειγματοληψίας
■ Όρια ακτής
1 cm = 83 meters

ΠΕΡΙΦΕΡΕΙΑ: Περιφέρεια Νοτίου Αιγαίου
ΔΗΜΟΣ: Κιμώλου
ΟΝΟΜΑ ΑΚΤΗΣ: Μπονάτσα
ΚΩΔΙΚΟΣ ΑΚΤΗΣ: GRBW149286395

ΥΦΙΣΤΑΜΕΝΗ ΚΑΤΑΣΤΑΣΗ



ΠΡΟΤΕΙΝΟΜΕΝΟ



ΑΙΤΙΟΛΟΓΙΑ ΠΡΟΤΕΙΝΟΜΕΝΗΣ ΑΛΛΑΓΗΣ:

● Σημείο δειγματοληψίας
■ Όρια ακτής
1 cm = 52 meters



ΠΕΡΙΦΕΡΕΙΑ: Περιφέρεια Νοτίου Αιγαίου
ΔΗΜΟΣ: Κιμώλου
ΟΝΟΜΑ ΑΚΤΗΣ: Ψάθη
ΚΩΔΙΚΟΣ ΑΚΤΗΣ: GRBW149286396

ΥΦΙΣΤΑΜΕΝΗ ΚΑΤΑΣΤΑΣΗ



ΠΡΟΤΕΙΝΟΜΕΝΟ



ΑΙΤΙΟΛΟΓΙΑ ΠΡΟΤΕΙΝΟΜΕΝΗΣ ΑΛΛΑΓΗΣ:

Μετακίνηση σημείου δειγματοληψίας σε πιο αντιπροσωπευτική θέση (Μεγαλύτερη συγκέντρωση λουομένων)

☉ Σημείο δειγματοληψίας
□ Όρια ακτής
1 cm = 19 meters

ΠΕΡΙΦΕΡΕΙΑ: Περιφέρεια Νοτίου Αιγαίου
ΔΗΜΟΣ: Κιμώλου
ΟΝΟΜΑ ΑΚΤΗΣ: Κλήμα
ΚΩΔΙΚΟΣ ΑΚΤΗΣ: GRBW149286397

ΥΦΙΣΤΑΜΕΝΗ ΚΑΤΑΣΤΑΣΗ



ΠΡΟΤΕΙΝΟΜΕΝΟ



ΑΙΤΙΟΛΟΓΙΑ ΠΡΟΤΕΙΝΟΜΕΝΗΣ ΑΛΛΑΓΗΣ:

⊙ Σημείο δειγματοληψίας
■ Όρια ακτής
1 cm = 17 meters



ΠΕΡΙΦΕΡΕΙΑ: Περιφέρεια Νοτίου Αιγαίου

ΔΗΜΟΣ: Κιμώλου

ΟΝΟΜΑ ΑΚΤΗΣ: Καλαμίτσι

ΚΩΔΙΚΟΣ ΑΚΤΗΣ: GRBW149286398

ΥΦΙΣΤΑΜΕΝΗ ΚΑΤΑΣΤΑΣΗ



ΠΡΟΤΕΙΝΟΜΕΝΟ



ΑΙΤΙΟΛΟΓΙΑ ΠΡΟΤΕΙΝΟΜΕΝΗΣ ΑΛΛΑΓΗΣ:

☉ Σημείο δειγματοληψίας
□ Όρια ακτής
1 cm = 49 meters



ΠΕΡΙΦΕΡΕΙΑ: Περιφέρεια Νοτίου Αιγαίου
ΔΗΜΟΣ: Κιμώλου
ΟΝΟΜΑ ΑΚΤΗΣ: Δέκας
ΚΩΔΙΚΟΣ ΑΚΤΗΣ: GRBW149286399

ΥΦΙΣΤΑΜΕΝΗ ΚΑΤΑΣΤΑΣΗ



ΠΡΟΤΕΙΝΟΜΕΝΟ



ΑΙΤΙΟΛΟΓΙΑ ΠΡΟΤΕΙΝΟΜΕΝΗΣ ΑΛΛΑΓΗΣ:

⊙ Σημείο δειγματοληψίας
□ Όρια ακτής
1 cm = 45 meters



ΠΕΡΙΦΕΡΕΙΑ: Περιφέρεια Νοτίου Αιγαίου

ΔΗΜΟΣ: Κιμώλου

ΟΝΟΜΑ ΑΚΤΗΣ: Αθηνιάς

ΚΩΔΙΚΟΣ ΑΚΤΗΣ: GRBW149286400

ΥΦΙΣΤΑΜΕΝΗ ΚΑΤΑΣΤΑΣΗ



ΠΡΟΤΕΙΝΟΜΕΝΟ



ΑΙΤΙΟΛΟΓΙΑ ΠΡΟΤΕΙΝΟΜΕΝΗΣ ΑΛΛΑΓΗΣ:

Διόρθωση συντεταγμένων καθώς είχε λάθος συντεταγμένες στην απεικόνιση της ταυτότητας

⊙ Σημείο δειγματοληψίας

■ Όρια ακτής

1 cm = 15 meters




ΠΕΡΙΦΕΡΕΙΑ: Περιφέρεια Νοτίου Αιγαίου

ΔΗΜΟΣ: Μήλου

ΟΝΟΜΑ ΑΚΤΗΣ: Παλαιοχώρι

ΚΩΔΙΚΟΣ ΑΚΤΗΣ: GRBW149287149

ΥΦΙΣΤΑΜΕΝΗ ΚΑΤΑΣΤΑΣΗ



ΠΡΟΤΕΙΝΟΜΕΝΟ



ΑΙΤΙΟΛΟΓΙΑ ΠΡΟΤΕΙΝΟΜΕΝΗΣ ΑΛΛΑΓΗΣ:

⊙ Σημείο δειγματοληψίας

■ Όρια ακτής

1 cm = 64 meters



ΠΕΡΙΦΕΡΕΙΑ: Περιφέρεια Νοτίου Αιγαίου

ΔΗΜΟΣ: Μήλου

ΟΝΟΜΑ ΑΚΤΗΣ: Πολλώνια

ΚΩΔΙΚΟΣ ΑΚΤΗΣ: GRBW149287150

ΥΦΙΣΤΑΜΕΝΗ ΚΑΤΑΣΤΑΣΗ



ΠΡΟΤΕΙΝΟΜΕΝΟ



ΑΙΤΙΟΛΟΓΙΑ ΠΡΟΤΕΙΝΟΜΕΝΗΣ ΑΛΛΑΓΗΣ:

⊙ Σημείο δειγματοληψίας

■ Όρια ακτής

1 cm = 8 meters



ΠΕΡΙΦΕΡΕΙΑ: Περιφέρεια Νοτίου Αιγαίου

ΔΗΜΟΣ: Μήλου

ΟΝΟΜΑ ΑΚΤΗΣ: Παπικίνου

ΚΩΔΙΚΟΣ ΑΚΤΗΣ: GRBW149287151

ΥΦΙΣΤΑΜΕΝΗ ΚΑΤΑΣΤΑΣΗ



ΠΡΟΤΕΙΝΟΜΕΝΟ



ΑΙΤΙΟΛΟΓΙΑ ΠΡΟΤΕΙΝΟΜΕΝΗΣ ΑΛΛΑΓΗΣ:

⊙ Σημείο δειγματοληψίας
■ Όρια ακτής
1 cm = 53 meters

ΠΕΡΙΦΕΡΕΙΑ: Περιφέρεια Νοτίου Αιγαίου

ΔΗΜΟΣ: Μήλου

ΟΝΟΜΑ ΑΚΤΗΣ: Πλαθένια

ΚΩΔΙΚΟΣ ΑΚΤΗΣ: GRBW149287152

ΥΦΙΣΤΑΜΕΝΗ ΚΑΤΑΣΤΑΣΗ



ΠΡΟΤΕΙΝΟΜΕΝΟ



ΑΙΤΙΟΛΟΓΙΑ ΠΡΟΤΕΙΝΟΜΕΝΗΣ ΑΛΛΑΓΗΣ:

⊙ Σημείο δειγματοληψίας

□ Όρια ακτής

1 cm = 38 meters




ΠΕΡΙΦΕΡΕΙΑ: Περιφέρεια Νοτίου Αιγαίου

ΔΗΜΟΣ: Μήλου


ΟΝΟΜΑ ΑΚΤΗΣ: Λαγκάδα

ΚΩΔΙΚΟΣ ΑΚΤΗΣ: GRBW149287153

ΥΦΙΣΤΑΜΕΝΗ ΚΑΤΑΣΤΑΣΗ



ΠΡΟΤΕΙΝΟΜΕΝΟ



ΑΙΤΙΟΛΟΓΙΑ ΠΡΟΤΕΙΝΟΜΕΝΗΣ ΑΛΛΑΓΗΣ:

Διόρθωση συντεταγμένων καθώς είχε λάθος συντεταγμένες στην απεικόνιση της ταυτότητας

⊙ Σημείο δειγματοληψίας

□ Όρια ακτής

1 cm = 19 meters



ΠΕΡΙΦΕΡΕΙΑ: Περιφέρεια Νοτίου Αιγαίου
ΔΗΜΟΣ: Μήλου
ΟΝΟΜΑ ΑΚΤΗΣ: Αγία Κυριακή
ΚΩΔΙΚΟΣ ΑΚΤΗΣ: GRBW149287154

ΥΦΙΣΤΑΜΕΝΗ ΚΑΤΑΣΤΑΣΗ



ΠΡΟΤΕΙΝΟΜΕΝΟ



ΑΙΤΙΟΛΟΓΙΑ ΠΡΟΤΕΙΝΟΜΕΝΗΣ ΑΛΛΑΓΗΣ:

⊙ Σημείο δειγματοληψίας
■ Όρια ακτής
1 cm = 56 meters

ΠΕΡΙΦΕΡΕΙΑ: Περιφέρεια Νοτίου Αιγαίου
ΔΗΜΟΣ: Μήλου
ΟΝΟΜΑ ΑΚΤΗΣ: Προβατάς
ΚΩΔΙΚΟΣ ΑΚΤΗΣ: GRBW149287155

ΥΦΙΣΤΑΜΕΝΗ ΚΑΤΑΣΤΑΣΗ



ΠΡΟΤΕΙΝΟΜΕΝΟ



ΑΙΤΙΟΛΟΓΙΑ ΠΡΟΤΕΙΝΟΜΕΝΗΣ ΑΛΛΑΓΗΣ:

⊙ Σημείο δειγματοληψίας
■ Όρια ακτής
1 cm = 26 meters



ΠΕΡΙΦΕΡΕΙΑ: Περιφέρεια Νοτίου Αιγαίου

ΔΗΜΟΣ: Μήλου

ΟΝΟΜΑ ΑΚΤΗΣ: Χιβαδολίμνη

ΚΩΔΙΚΟΣ ΑΚΤΗΣ: GRBW149287156

ΥΦΙΣΤΑΜΕΝΗ ΚΑΤΑΣΤΑΣΗ



ΠΡΟΤΕΙΝΟΜΕΝΟ



ΑΙΤΙΟΛΟΓΙΑ ΠΡΟΤΕΙΝΟΜΕΝΗΣ ΑΛΛΑΓΗΣ:

⊙ Σημείο δειγματοληψίας

□ Όρια ακτής

1 cm = 124 meters



ΠΕΡΙΦΕΡΕΙΑ: Περιφέρεια Νοτίου Αιγαίου

ΔΗΜΟΣ: Σερφίου

ΟΝΟΜΑ ΑΚΤΗΣ: Καράβι

ΚΩΔΙΚΟΣ ΑΚΤΗΣ: GRBW149288298

ΥΦΙΣΤΑΜΕΝΗ ΚΑΤΑΣΤΑΣΗ



ΠΡΟΤΕΙΝΟΜΕΝΟ



ΑΙΤΙΟΛΟΓΙΑ ΠΡΟΤΕΙΝΟΜΕΝΗΣ ΑΛΛΑΓΗΣ:

⊙ Σημείο δειγματοληψίας

■ Όρια ακτής

1 cm = 24 meters



ΠΕΡΙΦΕΡΕΙΑ: Περιφέρεια Νοτίου Αιγαίου

ΔΗΜΟΣ: Σερίφου

ΟΝΟΜΑ ΑΚΤΗΣ: Κουταλάς

ΚΩΔΙΚΟΣ ΑΚΤΗΣ: GRBW149288299

ΥΦΙΣΤΑΜΕΝΗ ΚΑΤΑΣΤΑΣΗ



ΠΡΟΤΕΙΝΟΜΕΝΟ



ΑΙΤΙΟΛΟΓΙΑ ΠΡΟΤΕΙΝΟΜΕΝΗΣ ΑΛΛΑΓΗΣ:

⊙ Σημείο δειγματοληψίας

■ Όρια ακτής

1 cm = 57 meters




ΠΕΡΙΦΕΡΕΙΑ: Περιφέρεια Νοτίου Αιγαίου
ΔΗΜΟΣ: Σερφίου
ΟΝΟΜΑ ΑΚΤΗΣ: Λιβαδάκια
ΚΩΔΙΚΟΣ ΑΚΤΗΣ: GRBW149288300

ΥΦΙΣΤΑΜΕΝΗ ΚΑΤΑΣΤΑΣΗ



ΠΡΟΤΕΙΝΟΜΕΝΟ



ΑΙΤΙΟΛΟΓΙΑ ΠΡΟΤΕΙΝΟΜΕΝΗΣ ΑΛΛΑΓΗΣ:

⊙ Σημείο δειγματοληψίας
□ Όρια ακτής
1 cm = 46 meters

ΠΕΡΙΦΕΡΕΙΑ: Περιφέρεια Νοτίου Αιγαίου

ΔΗΜΟΣ: Σερήφου

ΟΝΟΜΑ ΑΚΤΗΣ: Πλατύς Γιαλός

ΚΩΔΙΚΟΣ ΑΚΤΗΣ: GRBW149288301

ΥΦΙΣΤΑΜΕΝΗ ΚΑΤΑΣΤΑΣΗ



ΠΡΟΤΕΙΝΟΜΕΝΟ



ΑΙΤΙΟΛΟΓΙΑ ΠΡΟΤΕΙΝΟΜΕΝΗΣ ΑΛΛΑΓΗΣ:

⊙ Σημείο δειγματοληψίας

□ Όρια ακτής

1 cm = 21 meters



ΠΕΡΙΦΕΡΕΙΑ: Περιφέρεια Νοτίου Αιγαίου

ΔΗΜΟΣ: Σερίφου

ΟΝΟΜΑ ΑΚΤΗΣ: Αβέσαλος

ΚΩΔΙΚΟΣ ΑΚΤΗΣ: GRBW149288302

ΥΦΙΣΤΑΜΕΝΗ ΚΑΤΑΣΤΑΣΗ



ΠΡΟΤΕΙΝΟΜΕΝΟ



ΑΙΤΙΟΛΟΓΙΑ ΠΡΟΤΕΙΝΟΜΕΝΗΣ ΑΛΛΑΓΗΣ:

⊙ Σημείο δειγματοληψίας

□ Όρια ακτής

1 cm = 41 meters



ΠΕΡΙΦΕΡΕΙΑ: Περιφέρεια Νοτίου Αιγαίου

ΔΗΜΟΣ: Σερήφου

ΟΝΟΜΑ ΑΚΤΗΣ: Συκαριά

ΚΩΔΙΚΟΣ ΑΚΤΗΣ: GRBW149288303

ΥΦΙΣΤΑΜΕΝΗ ΚΑΤΑΣΤΑΣΗ



ΠΡΟΤΕΙΝΟΜΕΝΟ



ΑΙΤΙΟΛΟΓΙΑ ΠΡΟΤΕΙΝΟΜΕΝΗΣ ΑΛΛΑΓΗΣ:

Διόρθωση συντεταγμένων καθώς είχε λάθος συντεταγμένες στην απεικόνιση της ταυτότητας

⊙ Σημείο δειγματοληψίας

□ Όρια ακτής

1 cm = 45 meters



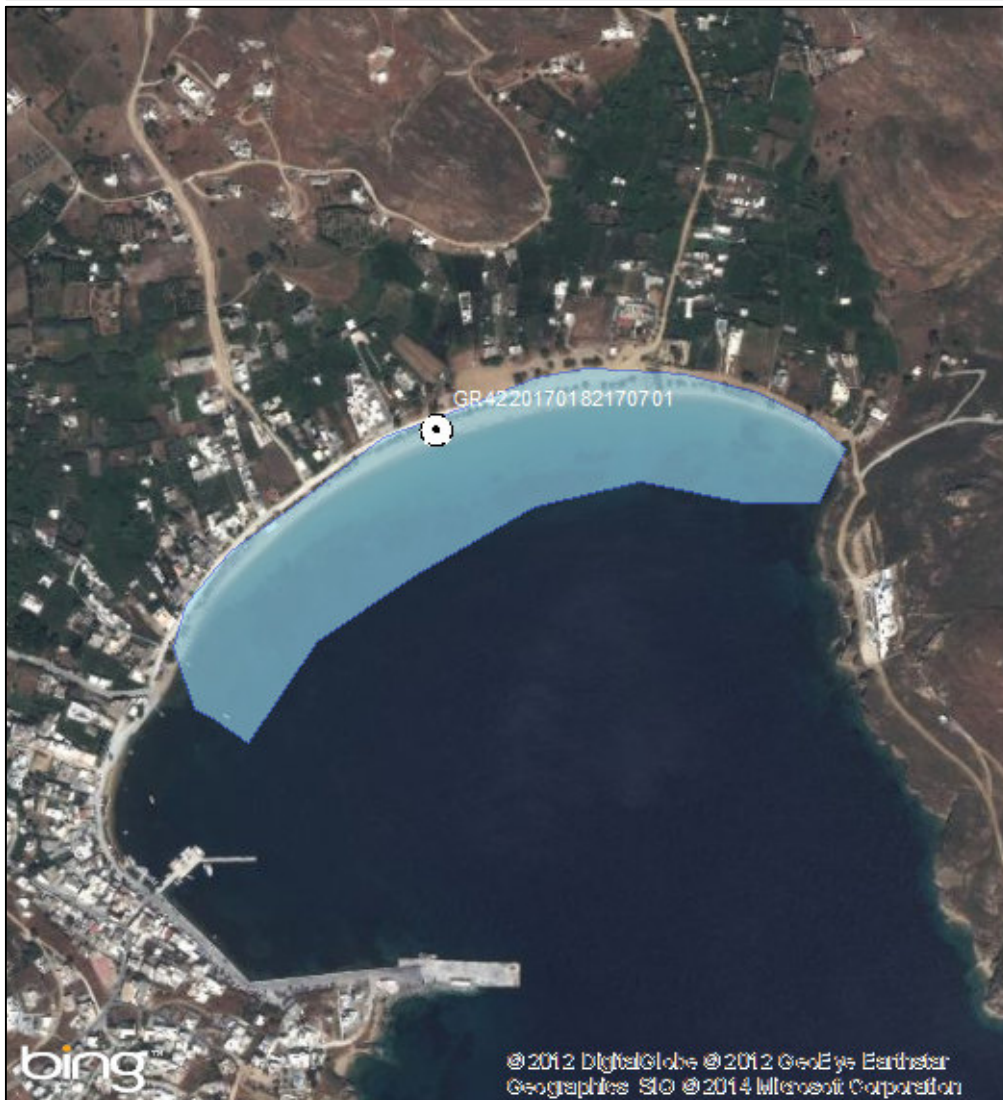
ΠΕΡΙΦΕΡΕΙΑ: Περιφέρεια Νοτίου Αιγαίου

ΔΗΜΟΣ: Σερήφου

ΟΝΟΜΑ ΑΚΤΗΣ: Λιβάδι

ΚΩΔΙΚΟΣ ΑΚΤΗΣ: GRBW149288304

ΥΦΙΣΤΑΜΕΝΗ ΚΑΤΑΣΤΑΣΗ



ΠΡΟΤΕΙΝΟΜΕΝΟ



ΑΙΤΙΟΛΟΓΙΑ ΠΡΟΤΕΙΝΟΜΕΝΗΣ ΑΛΛΑΓΗΣ:

⊙ Σημείο δειγματοληψίας
□ Όρια ακτής
1 cm = 79 meters

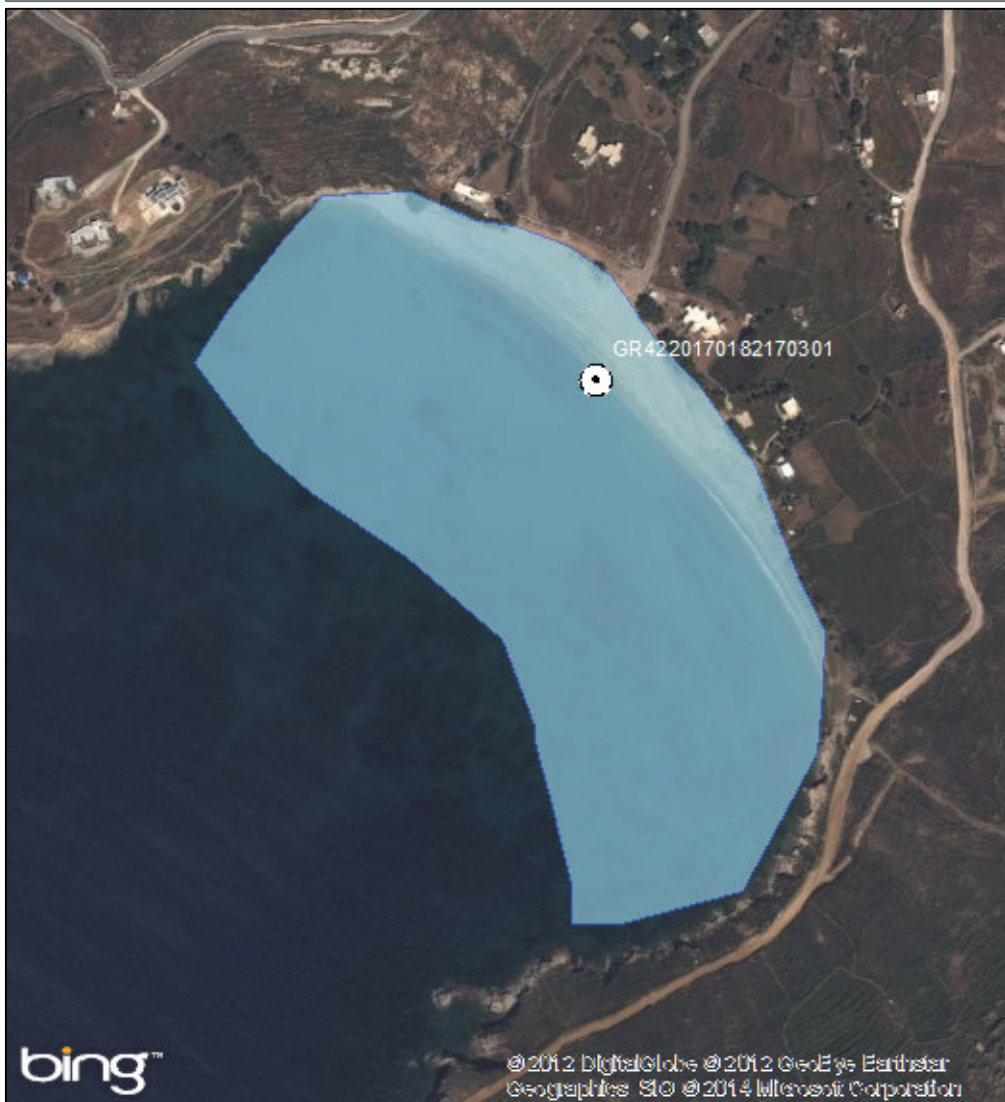
ΠΕΡΙΦΕΡΕΙΑ: Περιφέρεια Νοτίου Αιγαίου

ΔΗΜΟΣ: Σερίφου

ΟΝΟΜΑ ΑΚΤΗΣ: Γάνεμα

ΚΩΔΙΚΟΣ ΑΚΤΗΣ: GRBW149288305

ΥΦΙΣΤΑΜΕΝΗ ΚΑΤΑΣΤΑΣΗ



ΠΡΟΤΕΙΝΟΜΕΝΟ



ΑΙΤΙΟΛΟΓΙΑ ΠΡΟΤΕΙΝΟΜΕΝΗΣ ΑΛΛΑΓΗΣ:

⊙ Σημείο δειγματοληψίας

■ Όρια ακτής

1 cm = 51 meters



ΠΕΡΙΦΕΡΕΙΑ: Περιφέρεια Νοτίου Αιγαίου
ΔΗΜΟΣ: Σερίφου
ΟΝΟΜΑ ΑΚΤΗΣ: Άγιος Σώστης
ΚΩΔΙΚΟΣ ΑΚΤΗΣ: GRBW149288306

ΥΦΙΣΤΑΜΕΝΗ ΚΑΤΑΣΤΑΣΗ



ΠΡΟΤΕΙΝΟΜΕΝΟ



ΑΙΤΙΟΛΟΓΙΑ ΠΡΟΤΕΙΝΟΜΕΝΗΣ ΑΛΛΑΓΗΣ:

⊙ Σημείο δειγματοληψίας

■ Όρια ακτής

1 cm = 17 meters



ΠΕΡΙΦΕΡΕΙΑ: Περιφέρεια Νοτίου Αιγαίου

ΔΗΜΟΣ: Σερήφου

ΟΝΟΜΑ ΑΚΤΗΣ: Μέγα Λιβάδι

ΚΩΔΙΚΟΣ ΑΚΤΗΣ: GRBW149288307

ΥΦΙΣΤΑΜΕΝΗ ΚΑΤΑΣΤΑΣΗ



ΠΡΟΤΕΙΝΟΜΕΝΟ



ΑΙΤΙΟΛΟΓΙΑ ΠΡΟΤΕΙΝΟΜΕΝΗΣ ΑΛΛΑΓΗΣ:

⊙ Σημείο δειγματοληψίας

■ Όρια ακτής

1 cm = 17 meters



ΠΕΡΙΦΕΡΕΙΑ: Περιφέρεια Νοτίου Αιγαίου

ΔΗΜΟΣ: Σερίφου

ΟΝΟΜΑ ΑΚΤΗΣ: Ψιλή Άμμος

ΚΩΔΙΚΟΣ ΑΚΤΗΣ: GRBW149288308

ΥΦΙΣΤΑΜΕΝΗ ΚΑΤΑΣΤΑΣΗ



ΠΡΟΤΕΙΝΟΜΕΝΟ



ΑΙΤΙΟΛΟΓΙΑ ΠΡΟΤΕΙΝΟΜΕΝΗΣ ΑΛΛΑΓΗΣ:

⊙ Σημείο δειγματοληψίας

□ Όρια ακτής

1 cm = 29 meters



ΠΕΡΙΦΕΡΕΙΑ: Περιφέρεια Νοτίου Αιγαίου
ΔΗΜΟΣ: Σίφνου
ΟΝΟΜΑ ΑΚΤΗΣ: Χρυσοπηγή
ΚΩΔΙΚΟΣ ΑΚΤΗΣ: GRBW149289295

ΥΦΙΣΤΑΜΕΝΗ ΚΑΤΑΣΤΑΣΗ



ΠΡΟΤΕΙΝΟΜΕΝΟ



ΑΙΤΙΟΛΟΓΙΑ ΠΡΟΤΕΙΝΟΜΕΝΗΣ ΑΛΛΑΓΗΣ:

● Σημείο δειγματοληψίας
■ Όρια ακτής
1 cm = 27 meters



ΠΕΡΙΦΕΡΕΙΑ: Περιφέρεια Νοτίου Αιγαίου
ΔΗΜΟΣ: Σίφνου
ΟΝΟΜΑ ΑΚΤΗΣ: Πλατύς Γιαλός
ΚΩΔΙΚΟΣ ΑΚΤΗΣ: GRBW149289296

ΥΦΙΣΤΑΜΕΝΗ ΚΑΤΑΣΤΑΣΗ



ΠΡΟΤΕΙΝΟΜΕΝΟ



ΑΙΤΙΟΛΟΓΙΑ ΠΡΟΤΕΙΝΟΜΕΝΗΣ ΑΛΛΑΓΗΣ:

Συγχώνευση και απεικόνιση αντιπροσωπευτικού σημείου δειγματοληψίας

● Σημείο δειγματοληψίας
■ Όρια ακτής
1 cm = 91 meters

ΠΕΡΙΦΕΡΕΙΑ: Περιφέρεια Νοτίου Αιγαίου

ΔΗΜΟΣ: Σίφνου

ΟΝΟΜΑ ΑΚΤΗΣ: Καμάρες

ΚΩΔΙΚΟΣ ΑΚΤΗΣ: GRBW149289297

ΥΦΙΣΤΑΜΕΝΗ ΚΑΤΑΣΤΑΣΗ



ΠΡΟΤΕΙΝΟΜΕΝΟ



ΑΙΤΙΟΛΟΓΙΑ ΠΡΟΤΕΙΝΟΜΕΝΗΣ ΑΛΛΑΓΗΣ:

● Σημείο δειγματοληψίας
□ Όρια ακτής
1 cm = 52 meters



ΠΕΡΙΦΕΡΕΙΑ: Περιφέρεια Νοτίου Αιγαίου

ΔΗΜΟΣ: Μυκόνου

ΟΝΟΜΑ ΑΚΤΗΣ: Καλό Λιβάδι

ΚΩΔΙΚΟΣ ΑΚΤΗΣ: GRBW149290162

ΥΦΙΣΤΑΜΕΝΗ ΚΑΤΑΣΤΑΣΗ



ΠΡΟΤΕΙΝΟΜΕΝΟ



ΑΙΤΙΟΛΟΓΙΑ ΠΡΟΤΕΙΝΟΜΕΝΗΣ ΑΛΛΑΓΗΣ:

Συγχώνευση και απεικόνιση αντιπροσωπευτικού σημείου δειγματοληψίας

⊙ Σημείο δειγματοληψίας

□ Όρια ακτής

1 cm = 59 meters



ΠΕΡΙΦΕΡΕΙΑ: Περιφέρεια Νοτίου Αιγαίου
ΔΗΜΟΣ: Μυκόνου
ΟΝΟΜΑ ΑΚΤΗΣ: Πλατύς Γιαλός
ΚΩΔΙΚΟΣ ΑΚΤΗΣ: GRBW149290163

ΥΦΙΣΤΑΜΕΝΗ ΚΑΤΑΣΤΑΣΗ



ΠΡΟΤΕΙΝΟΜΕΝΟ



ΑΙΤΙΟΛΟΓΙΑ ΠΡΟΤΕΙΝΟΜΕΝΗΣ ΑΛΛΑΓΗΣ:

Διαχωρισμός ακτής - Συγχώνευση και απεικόνιση αντιπροσωπευτικού σημείου δειγματοληψίας

● Σημείο δειγματοληψίας
■ Όρια ακτής
1 cm = 69 meters

ΠΕΡΙΦΕΡΕΙΑ: Περιφέρεια Νοτίου Αιγαίου

ΔΗΜΟΣ: Μυκόνου

ΟΝΟΜΑ ΑΚΤΗΣ: Ψαρού

ΚΩΔΙΚΟΣ ΑΚΤΗΣ: GRBW149290164

ΥΦΙΣΤΑΜΕΝΗ ΚΑΤΑΣΤΑΣΗ



ΠΡΟΤΕΙΝΟΜΕΝΟ



ΑΙΤΙΟΛΟΓΙΑ ΠΡΟΤΕΙΝΟΜΕΝΗΣ ΑΛΛΑΓΗΣ:

⊙ Σημείο δειγματοληψίας

■ Όρια ακτής

1 cm = 39 meters



ΠΕΡΙΦΕΡΕΙΑ: Περιφέρεια Νοτίου Αιγαίου

ΔΗΜΟΣ: Μυκόνου

ΟΝΟΜΑ ΑΚΤΗΣ: Καλαμοπόδι

ΚΩΔΙΚΟΣ ΑΚΤΗΣ: GRBW149290165

ΥΦΙΣΤΑΜΕΝΗ ΚΑΤΑΣΤΑΣΗ



Source: Esri, DigitalGlobe, GeoEye, I-cubed, USDA, USGS, AEX, Getmapping, Aerogrid, IGN, IGP, swisstopo, and the GIS User Community

ΠΡΟΤΕΙΝΟΜΕΝΟ



Source: Esri, DigitalGlobe, GeoEye, I-cubed, USDA, USGS, AEX, Getmapping, Aerogrid, IGN, IGP, swisstopo, and the GIS User Community

ΑΙΤΙΟΛΟΓΙΑ ΠΡΟΤΕΙΝΟΜΕΝΗΣ ΑΛΛΑΓΗΣ:

Συγχώνευση και απεικόνιση αντιπροσωπευτικού σημείου δειγματοληψίας

⊙ Σημείο δειγματοληψίας

▭ Όρια ακτής

1 cm = 42 meters



ΠΕΡΙΦΕΡΕΙΑ: Περιφέρεια Νοτίου Αιγαίου

ΔΗΜΟΣ: Μυκόνου

ΟΝΟΜΑ ΑΚΤΗΣ: Αγράρι

ΚΩΔΙΚΟΣ ΑΚΤΗΣ: GRBW149290166

ΥΦΙΣΤΑΜΕΝΗ ΚΑΤΑΣΤΑΣΗ



ΠΡΟΤΕΙΝΟΜΕΝΟ



ΑΙΤΙΟΛΟΓΙΑ ΠΡΟΤΕΙΝΟΜΕΝΗΣ ΑΛΛΑΓΗΣ:

Συγχώνευση και απεικόνιση αντιπροσωπευτικού σημείου δειγματοληψίας

⊙ Σημείο δειγματοληψίας

■ Όρια ακτής

1 cm = 25 meters



ΠΕΡΙΦΕΡΕΙΑ: Περιφέρεια Νοτίου Αιγαίου

ΔΗΜΟΣ: Μυκόνου

ΟΝΟΜΑ ΑΚΤΗΣ: Ορνός

ΚΩΔΙΚΟΣ ΑΚΤΗΣ: GRBW149290167

ΥΦΙΣΤΑΜΕΝΗ ΚΑΤΑΣΤΑΣΗ



ΠΡΟΤΕΙΝΟΜΕΝΟ



ΑΙΤΙΟΛΟΓΙΑ ΠΡΟΤΕΙΝΟΜΕΝΗΣ ΑΛΛΑΓΗΣ:

Συγχώνευση και απεικόνιση αντιπροσωπευτικού σημείου δειγματοληψίας

○ Σημείο δειγματοληψίας

■ Όρια ακτής

1 cm = 35 meters



ΠΕΡΙΦΕΡΕΙΑ: Περιφέρεια Νοτίου Αιγαίου

ΔΗΜΟΣ: Μυκόνου

ΟΝΟΜΑ ΑΚΤΗΣ: Πλιντρί

ΚΩΔΙΚΟΣ ΑΚΤΗΣ: GRBW149290168

ΥΦΙΣΤΑΜΕΝΗ ΚΑΤΑΣΤΑΣΗ



ΠΡΟΤΕΙΝΟΜΕΝΟ



ΑΙΤΙΟΛΟΓΙΑ ΠΡΟΤΕΙΝΟΜΕΝΗΣ ΑΛΛΑΓΗΣ:

Συγχώνευση και απεικόνιση αντιπροσωπευτικού σημείου δειγματοληψίας

○ Σημείο δειγματοληψίας

□ Όρια ακτής

1 cm = 36 meters



ΠΕΡΙΦΕΡΕΙΑ: Περιφέρεια Νοτίου Αιγαίου
ΔΗΜΟΣ: Μυκόνου
ΟΝΟΜΑ ΑΚΤΗΣ: Παράγκα
ΚΩΔΙΚΟΣ ΑΚΤΗΣ: GRBW149290169

ΥΦΙΣΤΑΜΕΝΗ ΚΑΤΑΣΤΑΣΗ



ΠΡΟΤΕΙΝΟΜΕΝΟ



ΑΙΤΙΟΛΟΓΙΑ ΠΡΟΤΕΙΝΟΜΕΝΗΣ ΑΛΛΑΓΗΣ:

Συγχώνευση και απεικόνιση αντιπροσωπευτικού σημείου δειγματοληψίας

☉ Σημείο δειγματοληψίας

□ Όρια ακτής

1 cm = 44 meters



ΠΕΡΙΦΕΡΕΙΑ: Περιφέρεια Νοτίου Αιγαίου

ΔΗΜΟΣ: Μυκόνου

ΟΝΟΜΑ ΑΚΤΗΣ: Ελιά

ΚΩΔΙΚΟΣ ΑΚΤΗΣ: GRBW149290170

ΥΦΙΣΤΑΜΕΝΗ ΚΑΤΑΣΤΑΣΗ



Source: Esri, DigitalGlobe, GeoEye, I-cubed, USDA, USGS, AEX, Getmapping, Aerogrid, IGN, IGP, swisstopo, and the GIS User Community

ΠΡΟΤΕΙΝΟΜΕΝΟ



Source: Esri, DigitalGlobe, GeoEye, I-cubed, USDA, USGS, AEX, Getmapping, Aerogrid, IGN, IGP, swisstopo, and the GIS User Community

ΑΙΤΙΟΛΟΓΙΑ ΠΡΟΤΕΙΝΟΜΕΝΗΣ ΑΛΛΑΓΗΣ:

Συγχώνευση και απεικόνιση αντιπροσωπευτικού σημείου δειγματοληψίας

⊙ Σημείο δειγματοληψίας

□ Όρια ακτής

1 cm = 67 meters



ΠΕΡΙΦΕΡΕΙΑ: Περιφέρεια Νοτίου Αιγαίου

ΔΗΜΟΣ: Μυκόνου

ΟΝΟΜΑ ΑΚΤΗΣ: Άγιος Στέφανος

ΚΩΔΙΚΟΣ ΑΚΤΗΣ: GRBW149290171

ΥΦΙΣΤΑΜΕΝΗ ΚΑΤΑΣΤΑΣΗ



ΠΡΟΤΕΙΝΟΜΕΝΟ



ΑΙΤΙΟΛΟΓΙΑ ΠΡΟΤΕΙΝΟΜΕΝΗΣ ΑΛΛΑΓΗΣ:

⊙ Σημείο δειγματοληψίας

□ Όρια ακτής

1 cm = 22 meters



ΠΕΡΙΦΕΡΕΙΑ: Περιφέρεια Νοτίου Αιγαίου

ΔΗΜΟΣ: Μυκόνου

ΟΝΟΜΑ ΑΚΤΗΣ: Καλαφάτη

ΚΩΔΙΚΟΣ ΑΚΤΗΣ: GRBW149290172

ΥΦΙΣΤΑΜΕΝΗ ΚΑΤΑΣΤΑΣΗ



ΠΡΟΤΕΙΝΟΜΕΝΟ



ΑΙΤΙΟΛΟΓΙΑ ΠΡΟΤΕΙΝΟΜΕΝΗΣ ΑΛΛΑΓΗΣ:

Συγχώνευση και απεικόνιση αντιπροσωπευτικού σημείου δειγματοληψίας

⊙ Σημείο δειγματοληψίας

□ Όρια ακτής

1 cm = 70 meters



ΠΕΡΙΦΕΡΕΙΑ: Περιφέρεια Νοτίου Αιγαίου
ΔΗΜΟΣ: Αμοργού
ΟΝΟΜΑ ΑΚΤΗΣ: Ακτή Νεκροταφείο
ΚΩΔΙΚΟΣ ΑΚΤΗΣ: GRBW149291012

ΥΦΙΣΤΑΜΕΝΗ ΚΑΤΑΣΤΑΣΗ



ΠΡΟΤΕΙΝΟΜΕΝΟ



ΑΙΤΙΟΛΟΓΙΑ ΠΡΟΤΕΙΝΟΜΕΝΗΣ ΑΛΛΑΓΗΣ:

⊙ Σημείο δειγματοληψίας
■ Όρια ακτής
1 cm = 10 meters



ΠΕΡΙΦΕΡΕΙΑ: Περιφέρεια Νοτίου Αιγαίου

ΔΗΜΟΣ: Αμοργού

ΟΝΟΜΑ ΑΚΤΗΣ: Όρμος Αιγιάλης

ΚΩΔΙΚΟΣ ΑΚΤΗΣ: GRBW149291013

ΥΦΙΣΤΑΜΕΝΗ ΚΑΤΑΣΤΑΣΗ



ΠΡΟΤΕΙΝΟΜΕΝΟ



ΑΙΤΙΟΛΟΓΙΑ ΠΡΟΤΕΙΝΟΜΕΝΗΣ ΑΛΛΑΓΗΣ:

Συγχώνευση και απεικόνιση αντιπροσωπευτικού σημείου δειγματοληψίας

● Σημείο δειγματοληψίας

■ Όρια ακτής

1 cm = 67 meters



ΠΕΡΙΦΕΡΕΙΑ: Περιφέρεια Νοτίου Αιγαίου

ΔΗΜΟΣ: Αμοργού


ΟΝΟΜΑ ΑΚΤΗΣ: Ξυλοκερατιδίο

ΚΩΔΙΚΟΣ ΑΚΤΗΣ: GRBW149291014

ΥΦΙΣΤΑΜΕΝΗ ΚΑΤΑΣΤΑΣΗ



ΠΡΟΤΕΙΝΟΜΕΝΟ



ΑΙΤΙΟΛΟΓΙΑ ΠΡΟΤΕΙΝΟΜΕΝΗΣ ΑΛΛΑΓΗΣ:

⊙ Σημείο δειγματοληψίας

■ Όρια ακτής

1 cm = 24 meters



ΠΕΡΙΦΕΡΕΙΑ: Περιφέρεια Νοτίου Αιγαίου

ΔΗΜΟΣ: Αμοργού

ΟΝΟΜΑ ΑΚΤΗΣ: Άγιος Παύλος

ΚΩΔΙΚΟΣ ΑΚΤΗΣ: GRBW149291015

ΥΦΙΣΤΑΜΕΝΗ ΚΑΤΑΣΤΑΣΗ



ΠΡΟΤΕΙΝΟΜΕΝΟ



ΑΙΤΙΟΛΟΓΙΑ ΠΡΟΤΕΙΝΟΜΕΝΗΣ ΑΛΛΑΓΗΣ:

Συγχώνευση και απεικόνιση αντιπροσωπευτικού σημείου δειγματοληψίας

⊙ Σημείο δειγματοληψίας

■ Όρια ακτής

1 cm = 17 meters



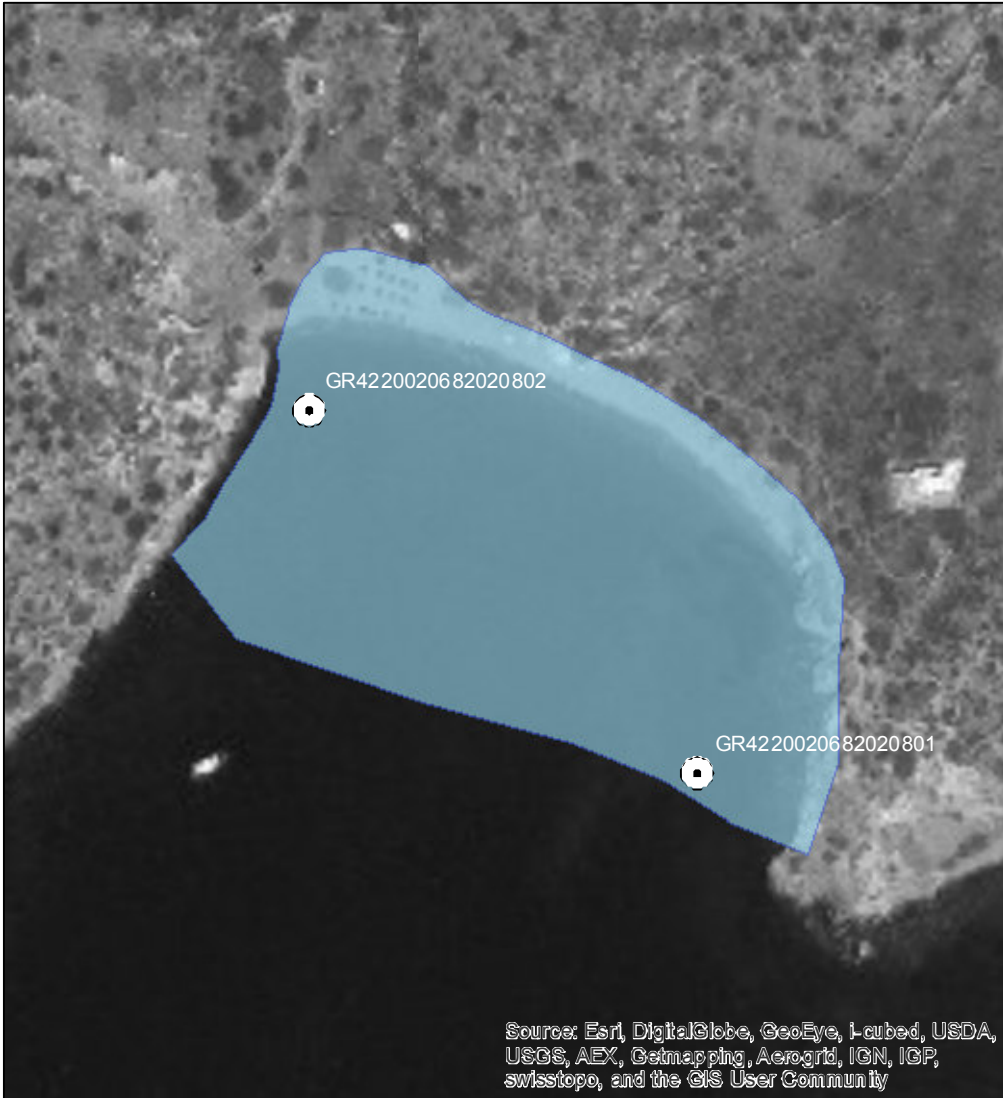
ΠΕΡΙΦΕΡΕΙΑ: Περιφέρεια Νοτίου Αιγαίου

ΔΗΜΟΣ: Αμοργού


ΟΝΟΜΑ ΑΚΤΗΣ: Μαλτέζη

ΚΩΔΙΚΟΣ ΑΚΤΗΣ: GRBW149291016

ΥΦΙΣΤΑΜΕΝΗ ΚΑΤΑΣΤΑΣΗ



ΠΡΟΤΕΙΝΟΜΕΝΟ



ΑΙΤΙΟΛΟΓΙΑ ΠΡΟΤΕΙΝΟΜΕΝΗΣ ΑΛΛΑΓΗΣ:

Συγχώνευση και απεικόνιση αντιπροσωπευτικού σημείου δειγματοληψίας

⊙ Σημείο δειγματοληψίας

■ Όρια ακτής

1 cm = 16 meters



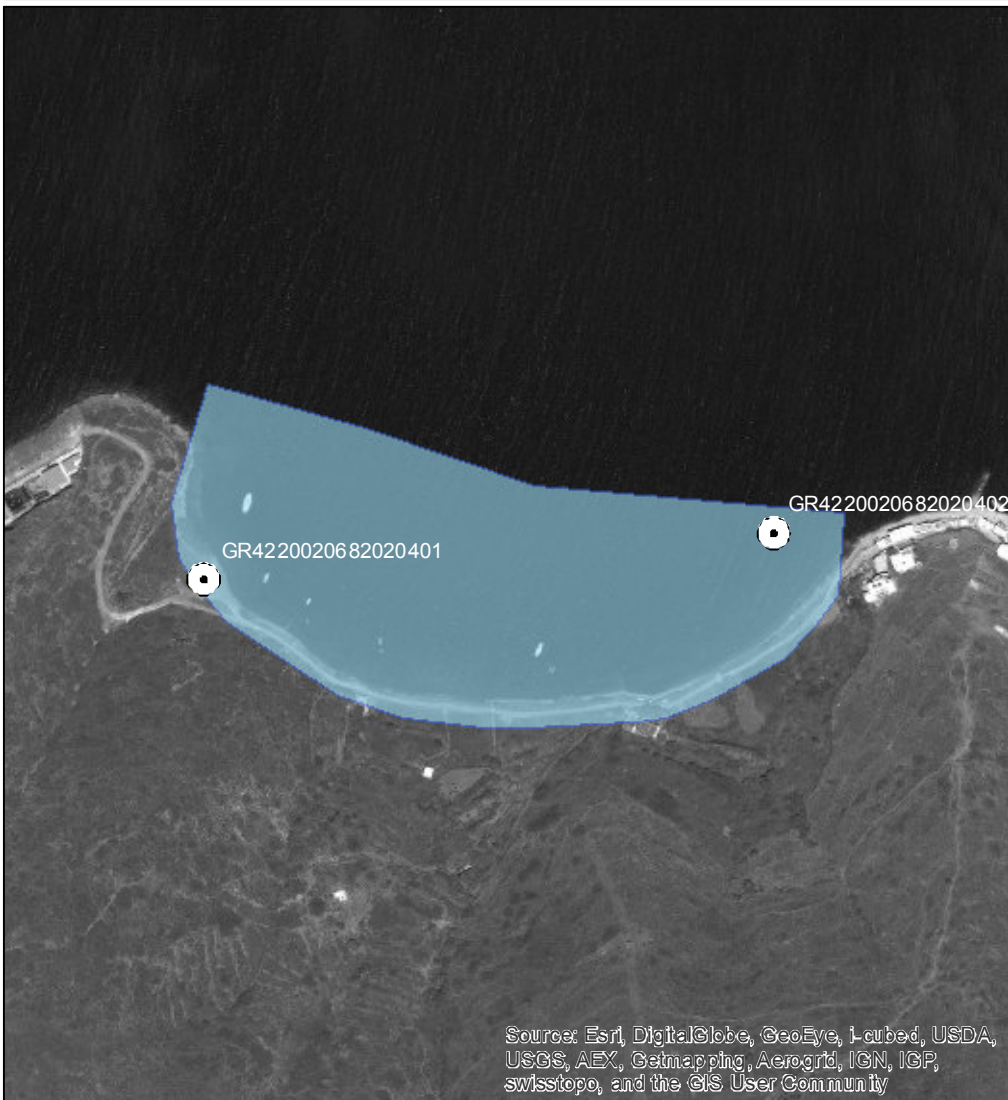
ΠΕΡΙΦΕΡΕΙΑ: Περιφέρεια Νοτίου Αιγαίου

ΔΗΜΟΣ: Αμοργού


ΟΝΟΜΑ ΑΚΤΗΣ: Κάτω Ακρωτήριο

ΚΩΔΙΚΟΣ ΑΚΤΗΣ: GRBW149291017

ΥΦΙΣΤΑΜΕΝΗ ΚΑΤΑΣΤΑΣΗ



ΠΡΟΤΕΙΝΟΜΕΝΟ



ΑΙΤΙΟΛΟΓΙΑ ΠΡΟΤΕΙΝΟΜΕΝΗΣ ΑΛΛΑΓΗΣ:

Συγχώνευση και απεικόνιση αντιπροσωπευτικού σημείου δειγματοληψίας - Τροποποίηση πολυγώνου, καθώς το δυτικό τμήμα δεν αποτελεί κολυμβητική ακτή

⊙ Σημείο δειγματοληψίας

□ Όρια ακτής

1 cm = 47 meters



ΠΕΡΙΦΕΡΕΙΑ: Περιφέρεια Νοτίου Αιγαίου

ΔΗΜΟΣ: Αμοργού

ΟΝΟΜΑ ΑΚΤΗΣ: Άγιος Παντελεήμονας

ΚΩΔΙΚΟΣ ΑΚΤΗΣ: GRBW149291018

ΥΦΙΣΤΑΜΕΝΗ ΚΑΤΑΣΤΑΣΗ



ΠΡΟΤΕΙΝΟΜΕΝΟ



ΑΙΤΙΟΛΟΓΙΑ ΠΡΟΤΕΙΝΟΜΕΝΗΣ ΑΛΛΑΓΗΣ:

Συγχώνευση και απεικόνιση αντιπροσωπευτικού σημείου δειγματοληψίας

⊙ Σημείο δειγματοληψίας

■ Όρια ακτής

1 cm = 28 meters



ΠΕΡΙΦΕΡΕΙΑ: Περιφέρεια Νοτίου Αιγαίου

ΔΗΜΟΣ: Αμοργού

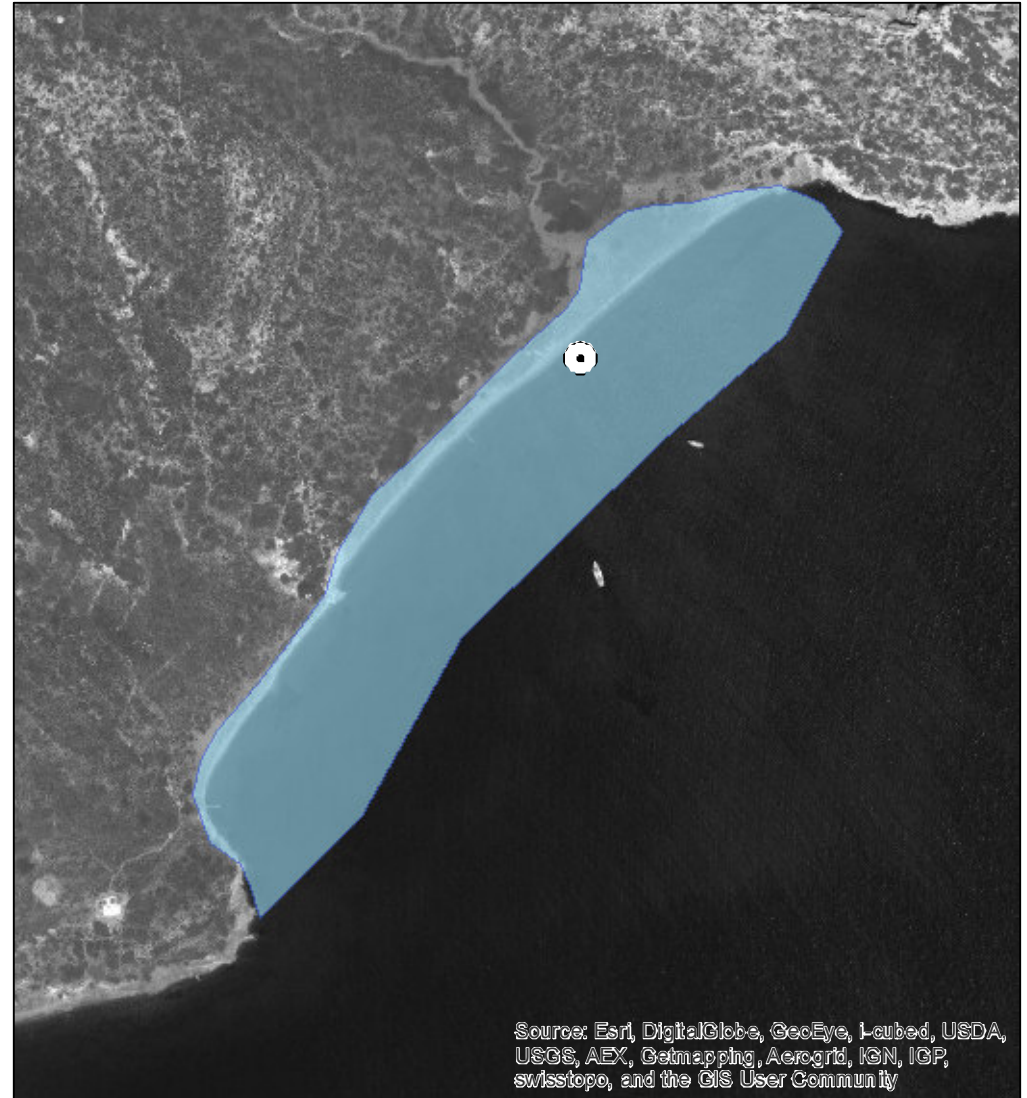
ΟΝΟΜΑ ΑΚΤΗΣ: Νέα Κινουριά

ΚΩΔΙΚΟΣ ΑΚΤΗΣ: GRBW149291019

ΥΦΙΣΤΑΜΕΝΗ ΚΑΤΑΣΤΑΣΗ



ΠΡΟΤΕΙΝΟΜΕΝΟ



ΑΙΤΙΟΛΟΓΙΑ ΠΡΟΤΕΙΝΟΜΕΝΗΣ ΑΛΛΑΓΗΣ:

Συγχώνευση και απεικόνιση αντιπροσωπευτικού σημείου δειγματοληψίας

⊙ Σημείο δειγματοληψίας

□ Όρια ακτής

1 cm = 50 meters




ΠΕΡΙΦΕΡΕΙΑ: Περιφέρεια Νοτίου Αιγαίου

ΔΗΜΟΣ: Αμοργού


ΟΝΟΜΑ ΑΚΤΗΣ: Πλάκες Φανάρι

ΚΩΔΙΚΟΣ ΑΚΤΗΣ: GRBW149291020

ΥΦΙΣΤΑΜΕΝΗ ΚΑΤΑΣΤΑΣΗ



ΠΡΟΤΕΙΝΟΜΕΝΟ



ΑΙΤΙΟΛΟΓΙΑ ΠΡΟΤΕΙΝΟΜΕΝΗΣ ΑΛΛΑΓΗΣ:

⊙ Σημείο δειγματοληψίας
■ Όρια ακτής
1 cm = 15 meters



ΠΕΡΙΦΕΡΕΙΑ: Περιφέρεια Νοτίου Αιγαίου
ΔΗΜΟΣ: Νάξου & Μικρών Κυκλάδων
ΟΝΟΜΑ ΑΚΤΗΣ: Άγιος Γεώργιος
ΚΩΔΙΚΟΣ ΑΚΤΗΣ: GRBW149292173

ΥΦΙΣΤΑΜΕΝΗ ΚΑΤΑΣΤΑΣΗ



ΠΡΟΤΕΙΝΟΜΕΝΟ



ΑΙΤΙΟΛΟΓΙΑ ΠΡΟΤΕΙΝΟΜΕΝΗΣ ΑΛΛΑΓΗΣ:

⊙ Σημείο δειγματοληψίας
■ Όρια ακτής
1 cm = 67 meters




ΠΕΡΙΦΕΡΕΙΑ: Περιφέρεια Νοτίου Αιγαίου
ΔΗΜΟΣ: Νάξου & Μικρών Κυκλάδων
ΟΝΟΜΑ ΑΚΤΗΣ: Πλατιά Πούντα
ΚΩΔΙΚΟΣ ΑΚΤΗΣ: GRBW149292174

ΥΦΙΣΤΑΜΕΝΗ ΚΑΤΑΣΤΑΣΗ



ΠΡΟΤΕΙΝΟΜΕΝΟ



ΑΙΤΙΟΛΟΓΙΑ ΠΡΟΤΕΙΝΟΜΕΝΗΣ ΑΛΛΑΓΗΣ:

Μετακίνηση σημείου δειγματοληψίας σε πιο αντιπροσωπευτική θέση (Μεγαλύτερη συγκέντρωση λουομένων)

⊙ Σημείο δειγματοληψίας

■ Όρια ακτής

1 cm = 20 meters



ΠΕΡΙΦΕΡΕΙΑ: Περιφέρεια Νοτίου Αιγαίου

ΔΗΜΟΣ: Νάξου & Μικρών Κυκλάδων

ΟΝΟΜΑ ΑΚΤΗΣ: Βίντζι

ΚΩΔΙΚΟΣ ΑΚΤΗΣ: GRBW149292175

ΥΦΙΣΤΑΜΕΝΗ ΚΑΤΑΣΤΑΣΗ



ΠΡΟΤΕΙΝΟΜΕΝΟ



ΑΙΤΙΟΛΟΓΙΑ ΠΡΟΤΕΙΝΟΜΕΝΗΣ ΑΛΛΑΓΗΣ:

Διόρθωση συντεταγμένων - Προέκταση πολυγώνου προς τα βόρεια.

⊙ Σημείο δειγματοληψίας

■ Όρια ακτής

1 cm = 11 meters



ΠΕΡΙΦΕΡΕΙΑ: Περιφέρεια Νοτίου Αιγαίου
ΔΗΜΟΣ: Νάξου & Μικρών Κυκλάδων
ΟΝΟΜΑ ΑΚΤΗΣ: Άμμος
ΚΩΔΙΚΟΣ ΑΚΤΗΣ: GRBW149292176

ΥΦΙΣΤΑΜΕΝΗ ΚΑΤΑΣΤΑΣΗ



ΠΡΟΤΕΙΝΟΜΕΝΟ



ΑΙΤΙΟΛΟΓΙΑ ΠΡΟΤΕΙΝΟΜΕΝΗΣ ΑΛΛΑΓΗΣ:

● Σημείο δειγματοληψίας

■ Όρια ακτής

1 cm = 31 meters



ΠΕΡΙΦΕΡΕΙΑ: Περιφέρεια Νοτίου Αιγαίου
ΔΗΜΟΣ: Νάξου & Μικρών Κυκλάδων
ΟΝΟΜΑ ΑΚΤΗΣ: Σταυρός
ΚΩΔΙΚΟΣ ΑΚΤΗΣ: GRBW149292177

ΥΦΙΣΤΑΜΕΝΗ ΚΑΤΑΣΤΑΣΗ



ΠΡΟΤΕΙΝΟΜΕΝΟ



ΑΙΤΙΟΛΟΓΙΑ ΠΡΟΤΕΙΝΟΜΕΝΗΣ ΑΛΛΑΓΗΣ:

Διόρθωση συντεταγμένων καθώς είχε λάθος συντεταγμένες στην απεικόνιση της ταυτότητας

⊙ Σημείο δειγματοληψίας

□ Όρια ακτής

1 cm = 21 meters



ΠΕΡΙΦΕΡΕΙΑ: Περιφέρεια Νοτίου Αιγαίου
ΔΗΜΟΣ: Νάξου & Μικρών Κυκλάδων
ΟΝΟΜΑ ΑΚΤΗΣ: Λουτρό
ΚΩΔΙΚΟΣ ΑΚΤΗΣ: GRBW149292178

ΥΦΙΣΤΑΜΕΝΗ ΚΑΤΑΣΤΑΣΗ



ΠΡΟΤΕΙΝΟΜΕΝΟ



ΑΙΤΙΟΛΟΓΙΑ ΠΡΟΤΕΙΝΟΜΕΝΗΣ ΑΛΛΑΓΗΣ:

⊙ Σημείο δειγματοληψίας
■ Όρια ακτής
1 cm = 11 meters




ΠΕΡΙΦΕΡΕΙΑ: Περιφέρεια Νοτίου Αιγαίου
ΔΗΜΟΣ: Νάξου & Μικρών Κυκλάδων
ΟΝΟΜΑ ΑΚΤΗΣ: Φανό
ΚΩΔΙΚΟΣ ΑΚΤΗΣ: GRBW149292179

ΥΦΙΣΤΑΜΕΝΗ ΚΑΤΑΣΤΑΣΗ



ΠΡΟΤΕΙΝΟΜΕΝΟ



ΑΙΤΙΟΛΟΓΙΑ ΠΡΟΤΕΙΝΟΜΕΝΗΣ ΑΛΛΑΓΗΣ:

● Σημείο δειγματοληψίας
■ Όρια ακτής
1 cm = 25 meters



ΠΕΡΙΦΕΡΕΙΑ: Περιφέρεια Νοτίου Αιγαίου
ΔΗΜΟΣ: Νάξου & Μικρών Κυκλάδων
ΟΝΟΜΑ ΑΚΤΗΣ: Μικρή Βίγλα
ΚΩΔΙΚΟΣ ΑΚΤΗΣ: GRBW149292180

ΥΦΙΣΤΑΜΕΝΗ ΚΑΤΑΣΤΑΣΗ



ΠΡΟΤΕΙΝΟΜΕΝΟ



ΑΙΤΙΟΛΟΓΙΑ ΠΡΟΤΕΙΝΟΜΕΝΗΣ ΑΛΛΑΓΗΣ:

⊙ Σημείο δειγματοληψίας
■ Όρια ακτής
1 cm = 66 meters

ΠΕΡΙΦΕΡΕΙΑ: Περιφέρεια Νοτίου Αιγαίου
ΔΗΜΟΣ: Νάξου & Μικρών Κυκλάδων
ΟΝΟΜΑ ΑΚΤΗΣ: Άγιος Προκόπιος
ΚΩΔΙΚΟΣ ΑΚΤΗΣ: GRBW149292181

ΥΦΙΣΤΑΜΕΝΗ ΚΑΤΑΣΤΑΣΗ



ΠΡΟΤΕΙΝΟΜΕΝΟ



ΑΙΤΙΟΛΟΓΙΑ ΠΡΟΤΕΙΝΟΜΕΝΗΣ ΑΛΛΑΓΗΣ:

Μετακίνηση σημείου δειγματοληψίας σε πιο αντιπροσωπευτική θέση (Μεγαλύτερη συγκέντρωση λουομένων)

⊙ Σημείο δειγματοληψίας

■ Όρια ακτής

1 cm = 107 meters



ΠΕΡΙΦΕΡΕΙΑ: Περιφέρεια Νοτίου Αιγαίου
ΔΗΜΟΣ: Νάξου & Μικρών Κυκλάδων
ΟΝΟΜΑ ΑΚΤΗΣ: Απόλλων
ΚΩΔΙΚΟΣ ΑΚΤΗΣ: GRBW149292182

ΥΦΙΣΤΑΜΕΝΗ ΚΑΤΑΣΤΑΣΗ



ΠΡΟΤΕΙΝΟΜΕΝΟ



ΑΙΤΙΟΛΟΓΙΑ ΠΡΟΤΕΙΝΟΜΕΝΗΣ ΑΛΛΑΓΗΣ:

⊙ Σημείο δειγματοληψίας

■ Όρια ακτής

1 cm = 48 meters



ΠΕΡΙΦΕΡΕΙΑ: Περιφέρεια Νοτίου Αιγαίου

ΔΗΜΟΣ: Νάξου & Μικρών Κυκλάδων

ΟΝΟΜΑ ΑΚΤΗΣ: Αγία Άννα

ΚΩΔΙΚΟΣ ΑΚΤΗΣ: GRBW149292183

ΥΦΙΣΤΑΜΕΝΗ ΚΑΤΑΣΤΑΣΗ



ΠΡΟΤΕΙΝΟΜΕΝΟ



ΑΙΤΙΟΛΟΓΙΑ ΠΡΟΤΕΙΝΟΜΕΝΗΣ ΑΛΛΑΓΗΣ:

Συγχώνευση και απεικόνιση αντιπροσωπευτικού σημείου δειγματοληψίας

⊙ Σημείο δειγματοληψίας

□ Όρια ακτής

1 cm = 65 meters



ΠΕΡΙΦΕΡΕΙΑ: Περιφέρεια Νοτίου Αιγαίου
ΔΗΜΟΣ: Νάξου & Μικρών Κυκλάδων
ΟΝΟΜΑ ΑΚΤΗΣ: Τσιγούρη
ΚΩΔΙΚΟΣ ΑΚΤΗΣ: GRBW149292184

ΥΦΙΣΤΑΜΕΝΗ ΚΑΤΑΣΤΑΣΗ



ΠΡΟΤΕΙΝΟΜΕΝΟ



ΑΙΤΙΟΛΟΓΙΑ ΠΡΟΤΕΙΝΟΜΕΝΗΣ ΑΛΛΑΓΗΣ:

Διόρθωση συντεταγμένων καθώς είχε λάθος συντεταγμένες στην απεικόνιση της ταυτότητας

⊙ Σημείο δειγματοληψίας

■ Όρια ακτής

1 cm = 56 meters




ΠΕΡΙΦΕΡΕΙΑ: Περιφέρεια Νοτίου Αιγαίου

ΔΗΜΟΣ: Νάξου & Μικρών Κυκλάδων


ΟΝΟΜΑ ΑΚΤΗΣ: Κέδρος

ΚΩΔΙΚΟΣ ΑΚΤΗΣ: GRBW149292185

ΥΦΙΣΤΑΜΕΝΗ ΚΑΤΑΣΤΑΣΗ



ΠΡΟΤΕΙΝΟΜΕΝΟ



ΑΙΤΙΟΛΟΓΙΑ ΠΡΟΤΕΙΝΟΜΕΝΗΣ ΑΛΛΑΓΗΣ:

Διόρθωση συντεταγμένων καθώς είχε λάθος συντεταγμένες στην απεικόνιση της ταυτότητας

⊙ Σημείο δειγματοληψίας


■ Όρια ακτής

1 cm = 19 meters




ΠΕΡΙΦΕΡΕΙΑ: Περιφέρεια Νοτίου Αιγαίου
ΔΗΜΟΣ: Νάξου & Μικρών Κυκλάδων
ΟΝΟΜΑ ΑΚΤΗΣ: Άγιος Γεώργιος
ΚΩΔΙΚΟΣ ΑΚΤΗΣ: GRBW149292186

ΥΦΙΣΤΑΜΕΝΗ ΚΑΤΑΣΤΑΣΗ



ΠΡΟΤΕΙΝΟΜΕΝΟ



ΑΙΤΙΟΛΟΓΙΑ ΠΡΟΤΕΙΝΟΜΕΝΗΣ ΑΛΛΑΓΗΣ:

Διόρθωση συντεταγμένων καθώς είχε λάθος συντεταγμένες στην απεικόνιση της ταυτότητας

⊙ Σημείο δειγματοληψίας

■ Όρια ακτής

1 cm = 15 meters



ΠΕΡΙΦΕΡΕΙΑ: Περιφέρεια Νοτίου Αιγαίου
ΔΗΜΟΣ: Νάξου & Μικρών Κυκλάδων
ΟΝΟΜΑ ΑΚΤΗΣ: Πόρι
ΚΩΔΙΚΟΣ ΑΚΤΗΣ: GRBW149292187

ΥΦΙΣΤΑΜΕΝΗ ΚΑΤΑΣΤΑΣΗ



ΠΡΟΤΕΙΝΟΜΕΝΟ



ΑΙΤΙΟΛΟΓΙΑ ΠΡΟΤΕΙΝΟΜΕΝΗΣ ΑΛΛΑΓΗΣ:

● Σημείο δειγματοληψίας

■ Όρια ακτής

1 cm = 49 meters



ΠΕΡΙΦΕΡΕΙΑ: Περιφέρεια Νοτίου Αιγαίου

ΔΗΜΟΣ: Πάρου

ΟΝΟΜΑ ΑΚΤΗΣ: Παράσπορος

ΚΩΔΙΚΟΣ ΑΚΤΗΣ: GRBW149294195

ΥΦΙΣΤΑΜΕΝΗ ΚΑΤΑΣΤΑΣΗ



ΠΡΟΤΕΙΝΟΜΕΝΟ



ΑΙΤΙΟΛΟΓΙΑ ΠΡΟΤΕΙΝΟΜΕΝΗΣ ΑΛΛΑΓΗΣ:

⊙ Σημείο δειγματοληψίας

■ Όρια ακτής

1 cm = 15 meters



ΠΕΡΙΦΕΡΕΙΑ: Περιφέρεια Νοτίου Αιγαίου

ΔΗΜΟΣ: Πάρου

ΟΝΟΜΑ ΑΚΤΗΣ: Παροικιά

ΚΩΔΙΚΟΣ ΑΚΤΗΣ: GRBW149294196

ΥΦΙΣΤΑΜΕΝΗ ΚΑΤΑΣΤΑΣΗ



ΠΡΟΤΕΙΝΟΜΕΝΟ



ΑΙΤΙΟΛΟΓΙΑ ΠΡΟΤΕΙΝΟΜΕΝΗΣ ΑΛΛΑΓΗΣ:

Διόρθωση συντεταγμένων καθώς είχε λάθος συντεταγμένες στην απεικόνιση της ταυτότητας

⊙ Σημείο δειγματοληψίας

■ Όρια ακτής

1 cm = 18 meters



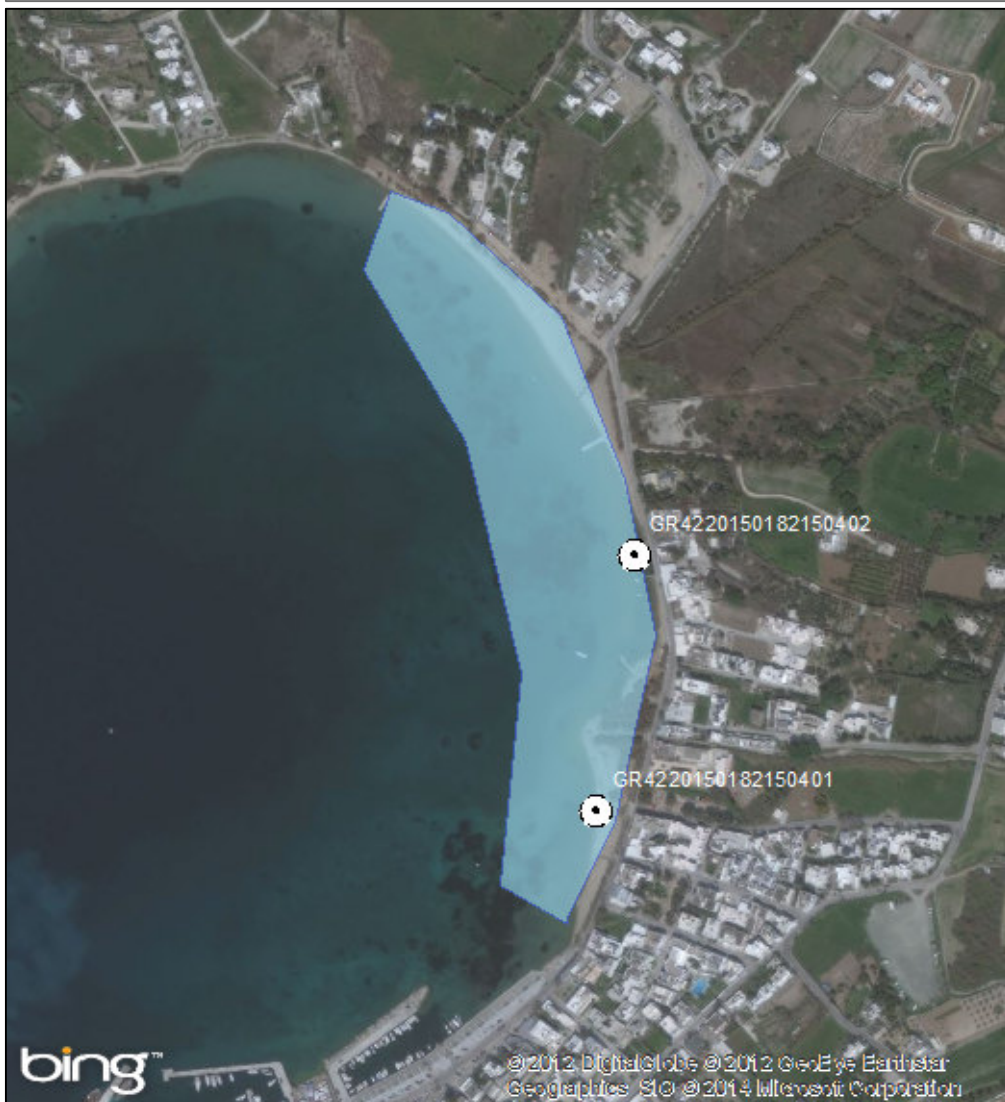
ΠΕΡΙΦΕΡΕΙΑ: Περιφέρεια Νοτίου Αιγαίου

ΔΗΜΟΣ: Πάρου

ΟΝΟΜΑ ΑΚΤΗΣ: Λιβιάδια

ΚΩΔΙΚΟΣ ΑΚΤΗΣ: GRBW149294197

ΥΦΙΣΤΑΜΕΝΗ ΚΑΤΑΣΤΑΣΗ



ΠΡΟΤΕΙΝΟΜΕΝΟ



ΑΙΤΙΟΛΟΓΙΑ ΠΡΟΤΕΙΝΟΜΕΝΗΣ ΑΛΛΑΓΗΣ:

Συγχώνευση και απεικόνιση αντιπροσωπευτικού σημείου δειγματοληψίας

⊙ Σημείο δειγματοληψίας

■ Όρια ακτής

1 cm = 66 meters



ΠΕΡΙΦΕΡΕΙΑ: Περιφέρεια Νοτίου Αιγαίου

ΔΗΜΟΣ: Πάρου

ΟΝΟΜΑ ΑΚΤΗΣ: Πυργάκι

ΚΩΔΙΚΟΣ ΑΚΤΗΣ: GRBW149294198

ΥΦΙΣΤΑΜΕΝΗ ΚΑΤΑΣΤΑΣΗ



ΠΡΟΤΕΙΝΟΜΕΝΟ



ΑΙΤΙΟΛΟΓΙΑ ΠΡΟΤΕΙΝΟΜΕΝΗΣ ΑΛΛΑΓΗΣ:

Διόρθωση συντεταγμένων καθώς είχε λάθος συντεταγμένες στην απεικόνιση της ταυτότητας

⊙ Σημείο δειγματοληψίας

■ Όρια ακτής

1 cm = 8 meters



ΠΕΡΙΦΕΡΕΙΑ: Περιφέρεια Νοτίου Αιγαίου

ΔΗΜΟΣ: Πάρου

ΟΝΟΜΑ ΑΚΤΗΣ: Λογαράς

ΚΩΔΙΚΟΣ ΑΚΤΗΣ: GRBW149294199

ΥΦΙΣΤΑΜΕΝΗ ΚΑΤΑΣΤΑΣΗ



ΠΡΟΤΕΙΝΟΜΕΝΟ



ΑΙΤΙΟΛΟΓΙΑ ΠΡΟΤΕΙΝΟΜΕΝΗΣ ΑΛΛΑΓΗΣ:

⊙ Σημείο δειγματοληψίας
■ Όρια ακτής
1 cm = 35 meters

ΠΕΡΙΦΕΡΕΙΑ: Περιφέρεια Νοτίου Αιγαίου

ΔΗΜΟΣ: Πάρο

ΟΝΟΜΑ ΑΚΤΗΣ: Πίσω Λιβάδι

ΚΩΔΙΚΟΣ ΑΚΤΗΣ: GRBW149294200

ΥΦΙΣΤΑΜΕΝΗ ΚΑΤΑΣΤΑΣΗ



ΠΡΟΤΕΙΝΟΜΕΝΟ



ΑΙΤΙΟΛΟΓΙΑ ΠΡΟΤΕΙΝΟΜΕΝΗΣ ΑΛΛΑΓΗΣ:

⊙ Σημείο δειγματοληψίας

■ Όρια ακτής

1 cm = 18 meters



ΠΕΡΙΦΕΡΕΙΑ: Περιφέρεια Νοτίου Αιγαίου

ΔΗΜΟΣ: Πάρος

ΟΝΟΜΑ ΑΚΤΗΣ: Μάρπησσα

ΚΩΔΙΚΟΣ ΑΚΤΗΣ: GRBW149294201

ΥΦΙΣΤΑΜΕΝΗ ΚΑΤΑΣΤΑΣΗ



ΠΡΟΤΕΙΝΟΜΕΝΟ



ΑΙΤΙΟΛΟΓΙΑ ΠΡΟΤΕΙΝΟΜΕΝΗΣ ΑΛΛΑΓΗΣ:

Μετακίνηση σημείου δειγματοληψίας σε πιο αντιπροσωπευτική θέση (Μεγαλύτερη συγκέντρωση λουομένων)

⊙ Σημείο δειγματοληψίας

■ Όρια ακτής

1 cm = 90 meters



ΠΕΡΙΦΕΡΕΙΑ: Περιφέρεια Νοτίου Αιγαίου

ΔΗΜΟΣ: Πάρου

ΟΝΟΜΑ ΑΚΤΗΣ: Μεσάδα

ΚΩΔΙΚΟΣ ΑΚΤΗΣ: GRBW149294202

ΥΦΙΣΤΑΜΕΝΗ ΚΑΤΑΣΤΑΣΗ



ΠΡΟΤΕΙΝΟΜΕΝΟ



ΑΙΤΙΟΛΟΓΙΑ ΠΡΟΤΕΙΝΟΜΕΝΗΣ ΑΛΛΑΓΗΣ:

Τροποποίηση πολυγώνου - Μετακίνηση σημείου δειγματοληψίας σε πιο αντιπροσωπευτική θέση (Μεγαλύτερη συγκέντρωση λουομένων)

⊙ Σημείο δειγματοληψίας

□ Όρια ακτής

1 cm = 25 meters



ΠΕΡΙΦΕΡΕΙΑ: Περιφέρεια Νοτίου Αιγαίου

ΔΗΜΟΣ: Πάρου

ΟΝΟΜΑ ΑΚΤΗΣ: Πούντα

ΚΩΔΙΚΟΣ ΑΚΤΗΣ: GRBW149294203

ΥΦΙΣΤΑΜΕΝΗ ΚΑΤΑΣΤΑΣΗ



ΠΡΟΤΕΙΝΟΜΕΝΟ



ΑΙΤΙΟΛΟΓΙΑ ΠΡΟΤΕΙΝΟΜΕΝΗΣ ΑΛΛΑΓΗΣ:

Διόρθωση συντεταγμένων καθώς είχε λάθος συντεταγμένες στην απεικόνιση της ταυτότητας

● Σημείο δειγματοληψίας

■ Όρια ακτής

1 cm = 18 meters



ΠΕΡΙΦΕΡΕΙΑ: Περιφέρεια Νοτίου Αιγαίου

ΔΗΜΟΣ: Πάρου

ΟΝΟΜΑ ΑΚΤΗΣ: Τσερδάκια

ΚΩΔΙΚΟΣ ΑΚΤΗΣ: GRBW149294204

ΥΦΙΣΤΑΜΕΝΗ ΚΑΤΑΣΤΑΣΗ



ΠΡΟΤΕΙΝΟΜΕΝΟ



ΑΙΤΙΟΛΟΓΙΑ ΠΡΟΤΕΙΝΟΜΕΝΗΣ ΑΛΛΑΓΗΣ:

⊙ Σημείο δειγματοληψίας

□ Όρια ακτής

1 cm = 23 meters



ΠΕΡΙΦΕΡΕΙΑ: Περιφέρεια Νοτίου Αιγαίου

ΔΗΜΟΣ: Πάρου


ΟΝΟΜΑ ΑΚΤΗΣ: Δρυός

ΚΩΔΙΚΟΣ ΑΚΤΗΣ: GRBW149294205

ΥΦΙΣΤΑΜΕΝΗ ΚΑΤΑΣΤΑΣΗ



ΠΡΟΤΕΙΝΟΜΕΝΟ



ΑΙΤΙΟΛΟΓΙΑ ΠΡΟΤΕΙΝΟΜΕΝΗΣ ΑΛΛΑΓΗΣ:

Διόρθωση συντεταγμένων καθώς είχε λάθος συντεταγμένες στην απεικόνιση της ταυτότητας

⊙ Σημείο δειγματοληψίας

■ Όρια ακτής

1 cm = 19 meters



ΠΕΡΙΦΕΡΕΙΑ: Περιφέρεια Νοτίου Αιγαίου

ΔΗΜΟΣ: Πάρου

ΟΝΟΜΑ ΑΚΤΗΣ: Μπουτάρι

ΚΩΔΙΚΟΣ ΑΚΤΗΣ: GRBW149294206

ΥΦΙΣΤΑΜΕΝΗ ΚΑΤΑΣΤΑΣΗ



ΠΡΟΤΕΙΝΟΜΕΝΟ



ΑΙΤΙΟΛΟΓΙΑ ΠΡΟΤΕΙΝΟΜΕΝΗΣ ΑΛΛΑΓΗΣ:

Διόρθωση συντεταγμένων καθώς είχε λάθος συντεταγμένες στην απεικόνιση της ταυτότητας

⊙ Σημείο δειγματοληψίας

■ Όρια ακτής

1 cm = 9 meters



ΠΕΡΙΦΕΡΕΙΑ: Περιφέρεια Νοτίου Αιγαίου

ΔΗΜΟΣ: Πάρου

ΟΝΟΜΑ ΑΚΤΗΣ: Λωλαντώνης

ΚΩΔΙΚΟΣ ΑΚΤΗΣ: GRBW149294207

ΥΦΙΣΤΑΜΕΝΗ ΚΑΤΑΣΤΑΣΗ



ΠΡΟΤΕΙΝΟΜΕΝΟ



ΑΙΤΙΟΛΟΓΙΑ ΠΡΟΤΕΙΝΟΜΕΝΗΣ ΑΛΛΑΓΗΣ:

Διόρθωση συντεταγμένων καθώς είχε λάθος συντεταγμένες στην απεικόνιση της ταυτότητας

⊙ Σημείο δειγματοληψίας

■ Όρια ακτής

1 cm = 14 meters



ΠΕΡΙΦΕΡΕΙΑ: Περιφέρεια Νοτίου Αιγαίου

ΔΗΜΟΣ: Πάρου

ΟΝΟΜΑ ΑΚΤΗΣ: Πούντα Μάρτησσας

ΚΩΔΙΚΟΣ ΑΚΤΗΣ: GRBW149294208

ΥΦΙΣΤΑΜΕΝΗ ΚΑΤΑΣΤΑΣΗ



ΠΡΟΤΕΙΝΟΜΕΝΟ



ΑΙΤΙΟΛΟΓΙΑ ΠΡΟΤΕΙΝΟΜΕΝΗΣ ΑΛΛΑΓΗΣ:

⊙ Σημείο δειγματοληψίας

■ Όρια ακτής

1 cm = 31 meters



ΠΕΡΙΦΕΡΕΙΑ: Περιφέρεια Νοτίου Αιγαίου

ΔΗΜΟΣ: Πάρου

ΟΝΟΜΑ ΑΚΤΗΣ: Κολυμπήθρες

ΚΩΔΙΚΟΣ ΑΚΤΗΣ: GRBW149294209

ΥΦΙΣΤΑΜΕΝΗ ΚΑΤΑΣΤΑΣΗ



ΠΡΟΤΕΙΝΟΜΕΝΟ



ΑΙΤΙΟΛΟΓΙΑ ΠΡΟΤΕΙΝΟΜΕΝΗΣ ΑΛΛΑΓΗΣ:

Μετακίνηση σημείου δειγματοληψίας σε πιο αντιπροσωπευτική θέση (Μεγαλύτερη συγκέντρωση λουομένων)

⊙ Σημείο δειγματοληψίας

□ Όρια ακτής

1 cm = 33 meters




ΠΕΡΙΦΕΡΕΙΑ: Περιφέρεια Νοτίου Αιγαίου

ΔΗΜΟΣ: Πάρου

ΟΝΟΜΑ ΑΚΤΗΣ: Κριός

ΚΩΔΙΚΟΣ ΑΚΤΗΣ: GRBW149294210

ΥΦΙΣΤΑΜΕΝΗ ΚΑΤΑΣΤΑΣΗ



ΠΡΟΤΕΙΝΟΜΕΝΟ



ΑΙΤΙΟΛΟΓΙΑ ΠΡΟΤΕΙΝΟΜΕΝΗΣ ΑΛΛΑΓΗΣ:

⊙ Σημείο δειγματοληψίας

▭ Όρια ακτής

1 cm = 47 meters




ΠΕΡΙΦΕΡΕΙΑ: Περιφέρεια Νοτίου Αιγαίου

ΔΗΜΟΣ: Μεγίστης


ΟΝΟΜΑ ΑΚΤΗΣ: Νήσος Ρω

ΚΩΔΙΚΟΣ ΑΚΤΗΣ: GRBW149295158

ΥΦΙΣΤΑΜΕΝΗ ΚΑΤΑΣΤΑΣΗ



ΠΡΟΤΕΙΝΟΜΕΝΟ



ΑΙΤΙΟΛΟΓΙΑ ΠΡΟΤΕΙΝΟΜΕΝΗΣ ΑΛΛΑΓΗΣ:

⊙ Σημείο δειγματοληψίας

□ Όρια ακτής

1 cm = 15 meters



ΠΕΡΙΦΕΡΕΙΑ: Περιφέρεια Νοτίου Αιγαίου

ΔΗΜΟΣ: Μεγίστης

ΟΝΟΜΑ ΑΚΤΗΣ: Άγιος Στέφανος

ΚΩΔΙΚΟΣ ΑΚΤΗΣ: GRBW149295159

ΥΦΙΣΤΑΜΕΝΗ ΚΑΤΑΣΤΑΣΗ



ΠΡΟΤΕΙΝΟΜΕΝΟ



ΑΙΤΙΟΛΟΓΙΑ ΠΡΟΤΕΙΝΟΜΕΝΗΣ ΑΛΛΑΓΗΣ:

⊙ Σημείο δειγματοληψίας

■ Όρια ακτής

1 cm = 21 meters



ΠΕΡΙΦΕΡΕΙΑ: Περιφέρεια Νοτίου Αιγαίου

ΔΗΜΟΣ: Μεγίστης

ΟΝΟΜΑ ΑΚΤΗΣ: Μανδράκι

ΚΩΔΙΚΟΣ ΑΚΤΗΣ: GRBW149295160

ΥΦΙΣΤΑΜΕΝΗ ΚΑΤΑΣΤΑΣΗ



ΠΡΟΤΕΙΝΟΜΕΝΟ



ΑΙΤΙΟΛΟΓΙΑ ΠΡΟΤΕΙΝΟΜΕΝΗΣ ΑΛΛΑΓΗΣ:

Διόρθωση συντεταγμένων καθώς είχε λάθος συντεταγμένες στην απεικόνιση της ταυτότητας

⊙ Σημείο δειγματοληψίας

■ Όρια ακτής

1 cm = 33 meters



ΠΕΡΙΦΕΡΕΙΑ: Περιφέρεια Νοτίου Αιγαίου

ΔΗΜΟΣ: Μεγίστης

ΟΝΟΜΑ ΑΚΤΗΣ: Πλάκες

ΚΩΔΙΚΟΣ ΑΚΤΗΣ: GRBW149295161

ΥΦΙΣΤΑΜΕΝΗ ΚΑΤΑΣΤΑΣΗ



ΠΡΟΤΕΙΝΟΜΕΝΟ



ΑΙΤΙΟΛΟΓΙΑ ΠΡΟΤΕΙΝΟΜΕΝΗΣ ΑΛΛΑΓΗΣ:

⊙ Σημείο δειγματοληψίας

■ Όρια ακτής

1 cm = 18 meters



ΠΕΡΙΦΕΡΕΙΑ: Περιφέρεια Νοτίου Αιγαίου

ΔΗΜΟΣ: Ρόδου

ΟΝΟΜΑ ΑΚΤΗΣ: Μεγάλος Γιαλός

ΚΩΔΙΚΟΣ ΑΚΤΗΣ: GRBW149296220

ΥΦΙΣΤΑΜΕΝΗ ΚΑΤΑΣΤΑΣΗ



ΠΡΟΤΕΙΝΟΜΕΝΟ



ΑΙΤΙΟΛΟΓΙΑ ΠΡΟΤΕΙΝΟΜΕΝΗΣ ΑΛΛΑΓΗΣ:

⊙ Σημείο δειγματοληψίας

■ Όρια ακτής

1 cm = 43 meters



ΠΕΡΙΦΕΡΕΙΑ: Περιφέρεια Νοτίου Αιγαίου

ΔΗΜΟΣ: Ρόδου

ΟΝΟΜΑ ΑΚΤΗΣ: Κιοτάρι

ΚΩΔΙΚΟΣ ΑΚΤΗΣ: GRBW149296221

ΥΦΙΣΤΑΜΕΝΗ ΚΑΤΑΣΤΑΣΗ



ΠΡΟΤΕΙΝΟΜΕΝΟ



ΑΙΤΙΟΛΟΓΙΑ ΠΡΟΤΕΙΝΟΜΕΝΗΣ ΑΛΛΑΓΗΣ:

Συγχώνευση και απεικόνιση αντιπροσωπευτικού σημείου δειγματοληψίας

⊙ Σημείο δειγματοληψίας

■ Όρια ακτής

1 cm = 87 meters




ΠΕΡΙΦΕΡΕΙΑ: Περιφέρεια Νοτίου Αιγαίου

ΔΗΜΟΣ: Ρόδου

ΟΝΟΜΑ ΑΚΤΗΣ: Πλημμύρι

ΚΩΔΙΚΟΣ ΑΚΤΗΣ: GRBW149296222

ΥΦΙΣΤΑΜΕΝΗ ΚΑΤΑΣΤΑΣΗ



ΠΡΟΤΕΙΝΟΜΕΝΟ



ΑΙΤΙΟΛΟΓΙΑ ΠΡΟΤΕΙΝΟΜΕΝΗΣ ΑΛΛΑΓΗΣ:

Μετακίνηση σημείου δειγματοληψίας σε πιο αντιπροσωπευτική θέση (Μεγαλύτερη συγκέντρωση λουομένων)

⊙ Σημείο δειγματοληψίας

■ Όρια ακτής

1 cm = 136 meters



ΠΕΡΙΦΕΡΕΙΑ: Περιφέρεια Νοτίου Αιγαίου

ΔΗΜΟΣ: Ρόδου

ΟΝΟΜΑ ΑΚΤΗΣ: Βίγλα

ΚΩΔΙΚΟΣ ΑΚΤΗΣ: GRBW149296223

ΥΦΙΣΤΑΜΕΝΗ ΚΑΤΑΣΤΑΣΗ



ΠΡΟΤΕΙΝΟΜΕΝΟ



ΑΙΤΙΟΛΟΓΙΑ ΠΡΟΤΕΙΝΟΜΕΝΗΣ ΑΛΛΑΓΗΣ:

⊙ Σημείο δειγματοληψίας

□ Όρια ακτής

1 cm = 54 meters



ΠΕΡΙΦΕΡΕΙΑ: Περιφέρεια Νοτίου Αιγαίου

ΔΗΜΟΣ: Ρόδου

ΟΝΟΜΑ ΑΚΤΗΣ: Λάρδος

ΚΩΔΙΚΟΣ ΑΚΤΗΣ: GRBW149296224

ΥΦΙΣΤΑΜΕΝΗ ΚΑΤΑΣΤΑΣΗ



ΠΡΟΤΕΙΝΟΜΕΝΟ



ΑΙΤΙΟΛΟΓΙΑ ΠΡΟΤΕΙΝΟΜΕΝΗΣ ΑΛΛΑΓΗΣ:

Συγχώνευση και απεικόνιση αντιπροσωπευτικού σημείου δειγματοληψίας

⊙ Σημείο δειγματοληψίας

■ Όρια ακτής

1 cm = 81 meters



ΠΕΡΙΦΕΡΕΙΑ: Περιφέρεια Νοτίου Αιγαίου
ΔΗΜΟΣ: Ρόδου
ΟΝΟΜΑ ΑΚΤΗΣ: Φαληράκι 2
ΚΩΔΙΚΟΣ ΑΚΤΗΣ: GRBW149296225

ΥΦΙΣΤΑΜΕΝΗ ΚΑΤΑΣΤΑΣΗ



ΠΡΟΤΕΙΝΟΜΕΝΟ



ΑΙΤΙΟΛΟΓΙΑ ΠΡΟΤΕΙΝΟΜΕΝΗΣ ΑΛΛΑΓΗΣ:

⊙ Σημείο δειγματοληψίας
□ Όρια ακτής
1 cm = 64 meters

ΠΕΡΙΦΕΡΕΙΑ: Περιφέρεια Νοτίου Αιγαίου
ΔΗΜΟΣ: Ρόδου
ΟΝΟΜΑ ΑΚΤΗΣ: Καθαρά Φαληρακίου
ΚΩΔΙΚΟΣ ΑΚΤΗΣ: GRBW149296226

ΥΦΙΣΤΑΜΕΝΗ ΚΑΤΑΣΤΑΣΗ



ΠΡΟΤΕΙΝΟΜΕΝΟ



ΑΙΤΙΟΛΟΓΙΑ ΠΡΟΤΕΙΝΟΜΕΝΗΣ ΑΛΛΑΓΗΣ:

● Σημείο δειγματοληψίας
■ Όρια ακτής
1 cm = 30 meters

ΠΕΡΙΦΕΡΕΙΑ: Περιφέρεια Νοτίου Αιγαίου

ΔΗΜΟΣ: Ρόδου

ΟΝΟΜΑ ΑΚΤΗΣ: Γλύστρα

ΚΩΔΙΚΟΣ ΑΚΤΗΣ: GRBW149296227

ΥΦΙΣΤΑΜΕΝΗ ΚΑΤΑΣΤΑΣΗ



ΠΡΟΤΕΙΝΟΜΕΝΟ



ΑΙΤΙΟΛΟΓΙΑ ΠΡΟΤΕΙΝΟΜΕΝΗΣ ΑΛΛΑΓΗΣ:

⊙ Σημείο δειγματοληψίας

■ Όρια ακτής

1 cm = 20 meters




ΠΕΡΙΦΕΡΕΙΑ: Περιφέρεια Νοτίου Αιγαίου

ΔΗΜΟΣ: Ρόδου

ΟΝΟΜΑ ΑΚΤΗΣ: Στεγνά

ΚΩΔΙΚΟΣ ΑΚΤΗΣ: GRBW149296228

ΥΦΙΣΤΑΜΕΝΗ ΚΑΤΑΣΤΑΣΗ



ΠΡΟΤΕΙΝΟΜΕΝΟ



ΑΙΤΙΟΛΟΓΙΑ ΠΡΟΤΕΙΝΟΜΕΝΗΣ ΑΛΛΑΓΗΣ:

Συγχώνευση και απεικόνιση αντιπροσωπευτικού σημείου δειγματοληψίας

● Σημείο δειγματοληψίας


■ Όρια ακτής

1 cm = 80 meters




ΠΕΡΙΦΕΡΕΙΑ: Περιφέρεια Νοτίου Αιγαίου
ΔΗΜΟΣ: Ρόδου
ΟΝΟΜΑ ΑΚΤΗΣ: Αφάντου – Κολύμπια
ΚΩΔΙΚΟΣ ΑΚΤΗΣ: GRBW149296229

ΥΦΙΣΤΑΜΕΝΗ ΚΑΤΑΣΤΑΣΗ



ΠΡΟΤΕΙΝΟΜΕΝΟ



ΑΙΤΙΟΛΟΓΙΑ ΠΡΟΤΕΙΝΟΜΕΝΗΣ ΑΛΛΑΓΗΣ:

Συγχώνευση και απεικόνιση αντιπροσωπευτικού σημείου δειγματοληψίας - Τροποποίηση πολυγώνου

● Σημείο δειγματοληψίας

■ Όρια ακτής

1 cm = 97 meters



ΠΕΡΙΦΕΡΕΙΑ: Περιφέρεια Νοτίου Αιγαίου

ΔΗΜΟΣ: Ρόδου


ΟΝΟΜΑ ΑΚΤΗΣ: Κόκκινα – Γούρνες

ΚΩΔΙΚΟΣ ΑΚΤΗΣ: GRBW149296230

ΥΦΙΣΤΑΜΕΝΗ ΚΑΤΑΣΤΑΣΗ



ΠΡΟΤΕΙΝΟΜΕΝΟ



ΑΙΤΙΟΛΟΓΙΑ ΠΡΟΤΕΙΝΟΜΕΝΗΣ ΑΛΛΑΓΗΣ:

Συγχώνευση και απεικόνιση αντιπροσωπευτικού σημείου δειγματοληψίας

● Σημείο δειγματοληψίας

■ Όρια ακτής

1 cm = 24 meters



ΠΕΡΙΦΕΡΕΙΑ: Περιφέρεια Νοτίου Αιγαίου

ΔΗΜΟΣ: Ρόδου

ΟΝΟΜΑ ΑΚΤΗΣ: Ιξιά 1

ΚΩΔΙΚΟΣ ΑΚΤΗΣ: GRBW149296231

ΥΦΙΣΤΑΜΕΝΗ ΚΑΤΑΣΤΑΣΗ



ΠΡΟΤΕΙΝΟΜΕΝΟ



ΑΙΤΙΟΛΟΓΙΑ ΠΡΟΤΕΙΝΟΜΕΝΗΣ ΑΛΛΑΓΗΣ:

Διόρθωση συντεταγμένων καθώς είχε λάθος συντεταγμένες στην απεικόνιση της ταυτότητας

⊙ Σημείο δειγματοληψίας

■ Όρια ακτής

1 cm = 52 meters



ΠΕΡΙΦΕΡΕΙΑ: Περιφέρεια Νοτίου Αιγαίου

ΔΗΜΟΣ: Ρόδου

ΟΝΟΜΑ ΑΚΤΗΣ: Βάγιες

ΚΩΔΙΚΟΣ ΑΚΤΗΣ: GRBW149296232

ΥΦΙΣΤΑΜΕΝΗ ΚΑΤΑΣΤΑΣΗ



ΠΡΟΤΕΙΝΟΜΕΝΟ



ΑΙΤΙΟΛΟΓΙΑ ΠΡΟΤΕΙΝΟΜΕΝΗΣ ΑΛΛΑΓΗΣ:

Τροποποίηση πολυγώνου

⊙ Σημείο δειγματοληψίας

▭ Όρια ακτής

1 cm = 375 meters



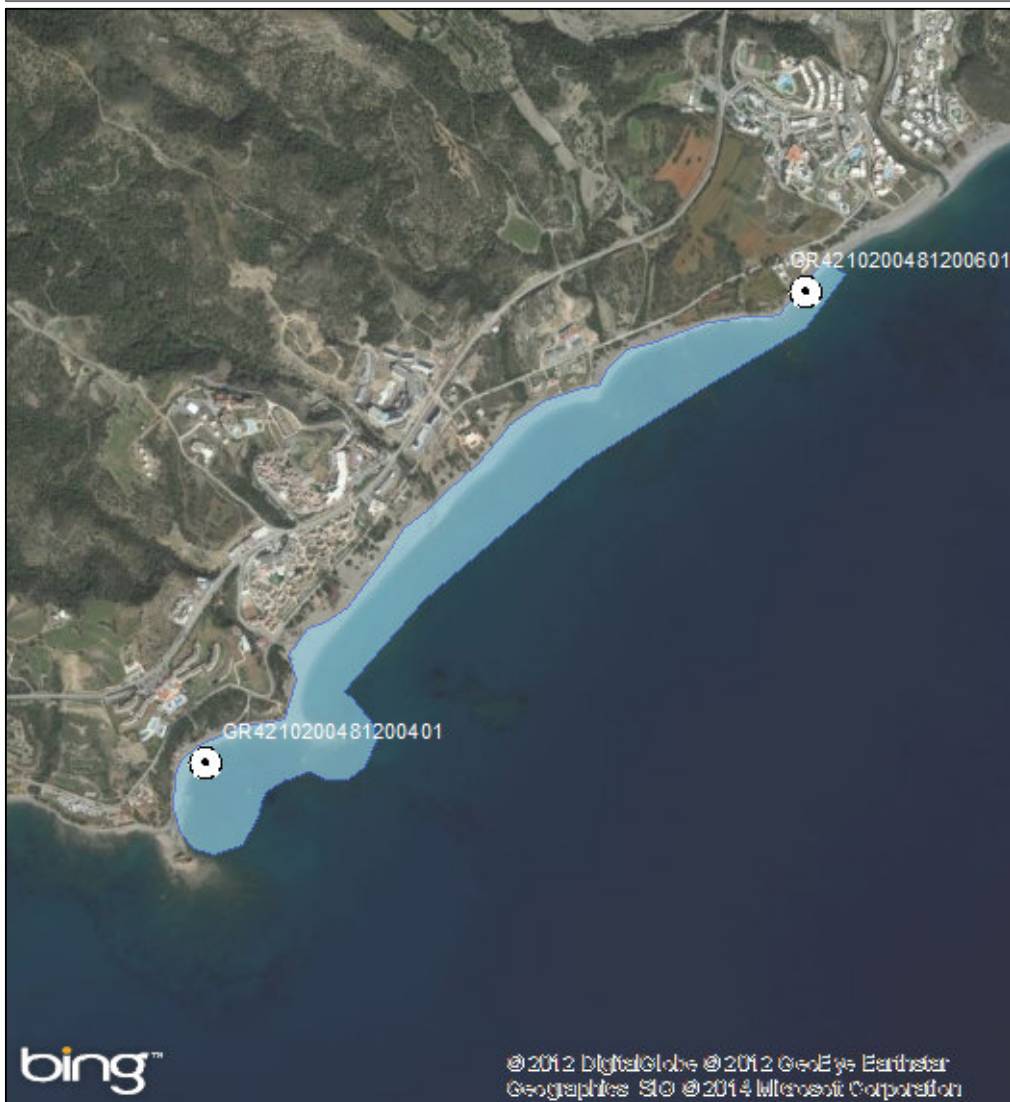
ΠΕΡΙΦΕΡΕΙΑ: Περιφέρεια Νοτίου Αιγαίου

ΔΗΜΟΣ: Ρόδου

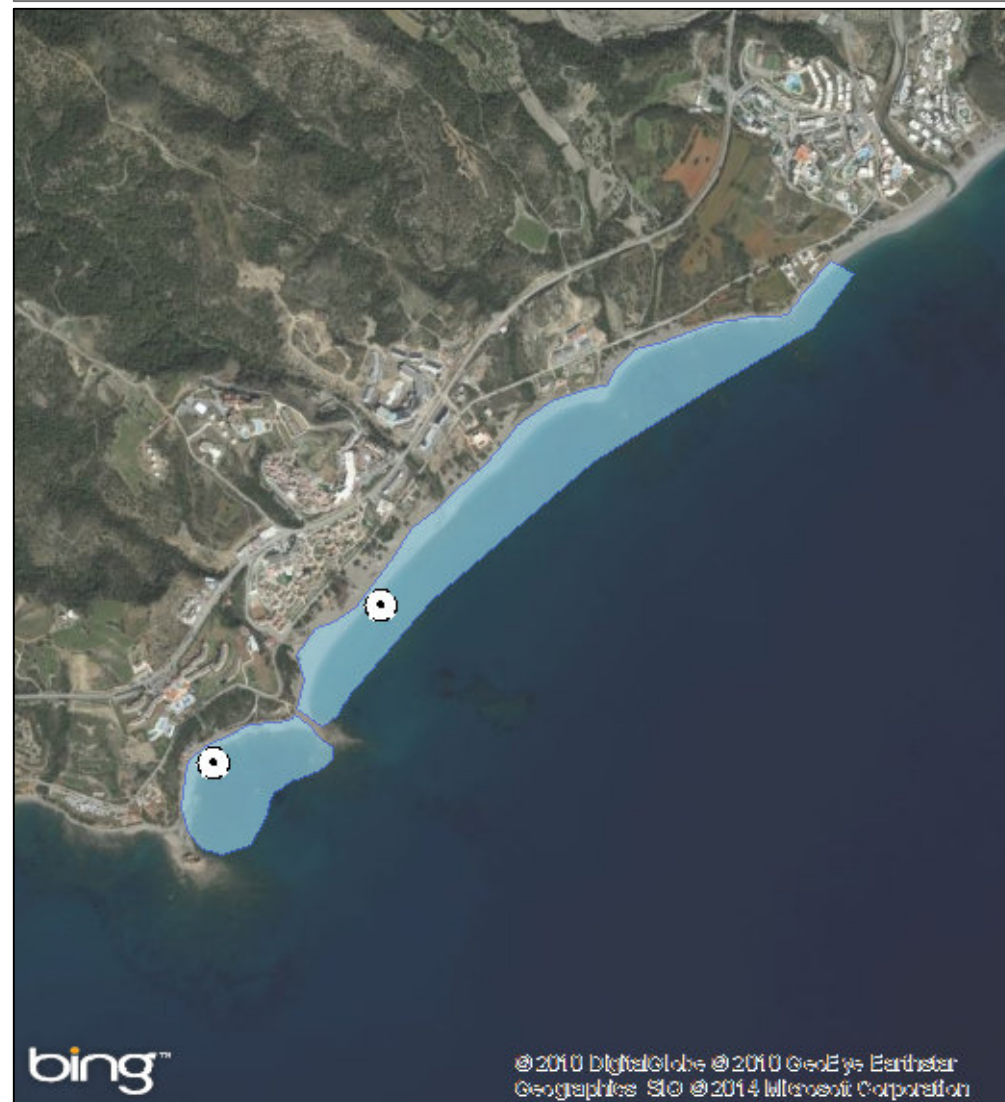
ΟΝΟΜΑ ΑΚΤΗΣ: Γαλούνι – Κοκκινόγια

ΚΩΔΙΚΟΣ ΑΚΤΗΣ: GRBW149296233

ΥΦΙΣΤΑΜΕΝΗ ΚΑΤΑΣΤΑΣΗ



ΠΡΟΤΕΙΝΟΜΕΝΟ



ΑΙΤΙΟΛΟΓΙΑ ΠΡΟΤΕΙΝΟΜΕΝΗΣ ΑΛΛΑΓΗΣ:

Διαχωρισμός ακτής

⊙ Σημείο δειγματοληψίας

□ Όρια ακτής

1 cm = 200 meters



ΠΕΡΙΦΕΡΕΙΑ: Περιφέρεια Νοτίου Αιγαίου

ΔΗΜΟΣ: Ρόδου

ΟΝΟΜΑ ΑΚΤΗΣ: Κατσούνι – Λοθιάρικα

ΚΩΔΙΚΟΣ ΑΚΤΗΣ: GRBW149296234

ΥΦΙΣΤΑΜΕΝΗ ΚΑΤΑΣΤΑΣΗ



ΠΡΟΤΕΙΝΟΜΕΝΟ



ΑΙΤΙΟΛΟΓΙΑ ΠΡΟΤΕΙΝΟΜΕΝΗΣ ΑΛΛΑΓΗΣ:

Συγχώνευση και απεικόνιση αντιπροσωπευτικού σημείου δειγματοληψίας

⊙ Σημείο δειγματοληψίας

■ Όρια ακτής

1 cm = 70 meters



ΠΕΡΙΦΕΡΕΙΑ: Περιφέρεια Νοτίου Αιγαίου

ΔΗΜΟΣ: Ρόδου

ΟΝΟΜΑ ΑΚΤΗΣ: Χαράκι

ΚΩΔΙΚΟΣ ΑΚΤΗΣ: GRBW149296235

ΥΦΙΣΤΑΜΕΝΗ ΚΑΤΑΣΤΑΣΗ



ΠΡΟΤΕΙΝΟΜΕΝΟ

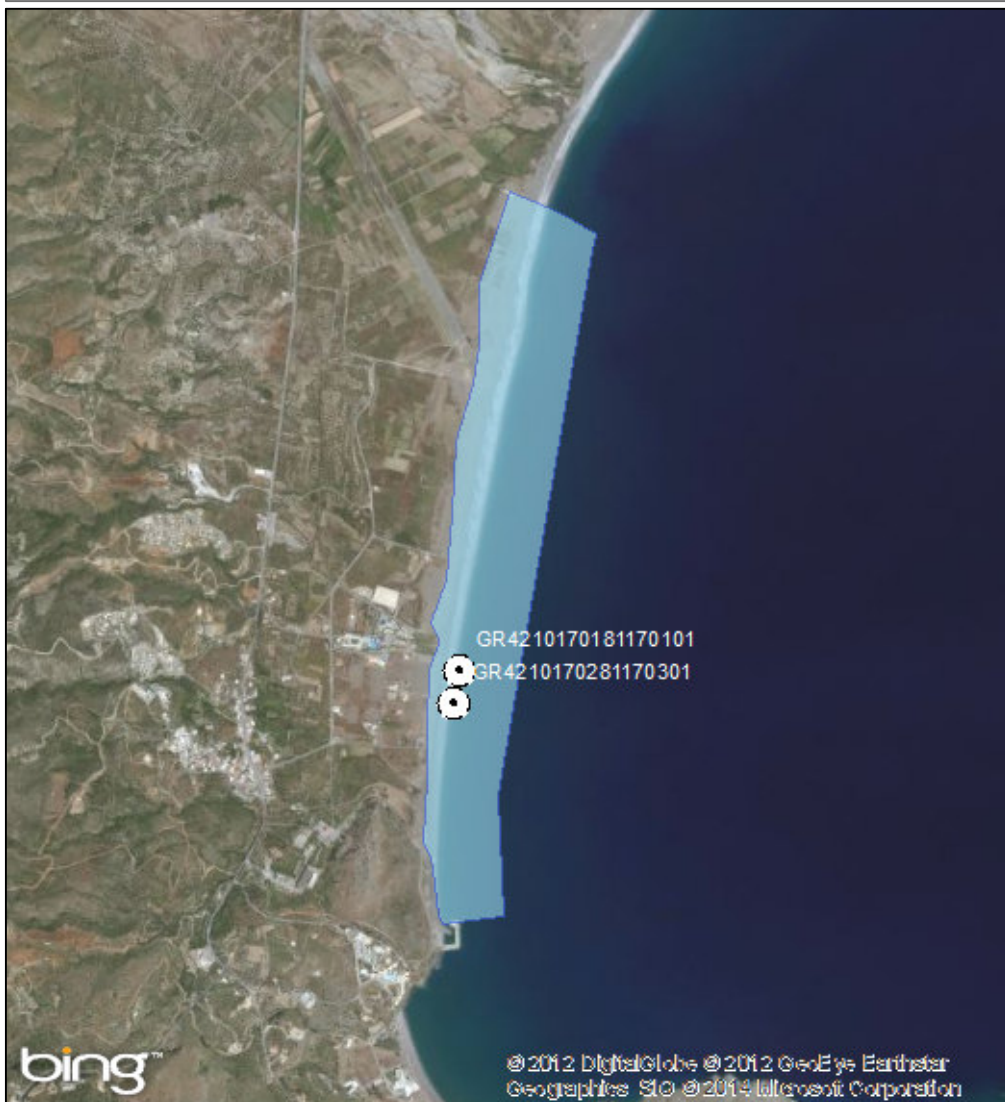


ΑΙΤΙΟΛΟΓΙΑ ΠΡΟΤΕΙΝΟΜΕΝΗΣ ΑΛΛΑΓΗΣ:


⊙ Σημείο δειγματοληψίας
■ Όρια ακτής
1 cm = 41 meters

ΠΕΡΙΦΕΡΕΙΑ: Περιφέρεια Νοτίου Αιγαίου
ΔΗΜΟΣ: Ρόδου
ΟΝΟΜΑ ΑΚΤΗΣ: Ρένη Καλάθου – Θολάρι
ΚΩΔΙΚΟΣ ΑΚΤΗΣ: GRBW149296236

ΥΦΙΣΤΑΜΕΝΗ ΚΑΤΑΣΤΑΣΗ



ΠΡΟΤΕΙΝΟΜΕΝΟ



ΑΙΤΙΟΛΟΓΙΑ ΠΡΟΤΕΙΝΟΜΕΝΗΣ ΑΛΛΑΓΗΣ:

Συγχώνευση και απεικόνιση αντιπροσωπευτικού σημείου δειγματοληψίας

● Σημείο δειγματοληψίας

■ Όρια ακτής

1 cm = 343 meters



ΠΕΡΙΦΕΡΕΙΑ: Περιφέρεια Νοτίου Αιγαίου

ΔΗΜΟΣ: Ρόδου

ΟΝΟΜΑ ΑΚΤΗΣ: Πεύκοι

ΚΩΔΙΚΟΣ ΑΚΤΗΣ: GRBW149296237

ΥΦΙΣΤΑΜΕΝΗ ΚΑΤΑΣΤΑΣΗ



ΠΡΟΤΕΙΝΟΜΕΝΟ



ΑΙΤΙΟΛΟΓΙΑ ΠΡΟΤΕΙΝΟΜΕΝΗΣ ΑΛΛΑΓΗΣ:

⊙ Σημείο δειγματοληψίας

□ Όρια ακτής

1 cm = 63 meters



ΠΕΡΙΦΕΡΕΙΑ: Περιφέρεια Νοτίου Αιγαίου

ΔΗΜΟΣ: Ρόδου

ΟΝΟΜΑ ΑΚΤΗΣ: Μαντώματα

ΚΩΔΙΚΟΣ ΑΚΤΗΣ: GRBW149296239

ΥΦΙΣΤΑΜΕΝΗ ΚΑΤΑΣΤΑΣΗ



ΠΡΟΤΕΙΝΟΜΕΝΟ



ΑΙΤΙΟΛΟΓΙΑ ΠΡΟΤΕΙΝΟΜΕΝΗΣ ΑΛΛΑΓΗΣ:

● Σημείο δειγματοληψίας

■ Όρια ακτής

1 cm = 35 meters



ΠΕΡΙΦΕΡΕΙΑ: Περιφέρεια Νοτίου Αιγαίου

ΔΗΜΟΣ: Ρόδου

ΟΝΟΜΑ ΑΚΤΗΣ: Λαχανιά

ΚΩΔΙΚΟΣ ΑΚΤΗΣ: GRBW149296240

ΥΦΙΣΤΑΜΕΝΗ ΚΑΤΑΣΤΑΣΗ



ΠΡΟΤΕΙΝΟΜΕΝΟ



ΑΙΤΙΟΛΟΓΙΑ ΠΡΟΤΕΙΝΟΜΕΝΗΣ ΑΛΛΑΓΗΣ:

⊙ Σημείο δειγματοληψίας
■ Όρια ακτής
1 cm = 49 meters



ΠΕΡΙΦΕΡΕΙΑ: Περιφέρεια Νοτίου Αιγαίου
ΔΗΜΟΣ: Ρόδου
ΟΝΟΜΑ ΑΚΤΗΣ: Κολύμπια
ΚΩΔΙΚΟΣ ΑΚΤΗΣ: GRBW149296241

ΥΦΙΣΤΑΜΕΝΗ ΚΑΤΑΣΤΑΣΗ



ΠΡΟΤΕΙΝΟΜΕΝΟ



ΑΙΤΙΟΛΟΓΙΑ ΠΡΟΤΕΙΝΟΜΕΝΗΣ ΑΛΛΑΓΗΣ:

⊙ Σημείο δειγματοληψίας

■ Όρια ακτής

1 cm = 99 meters



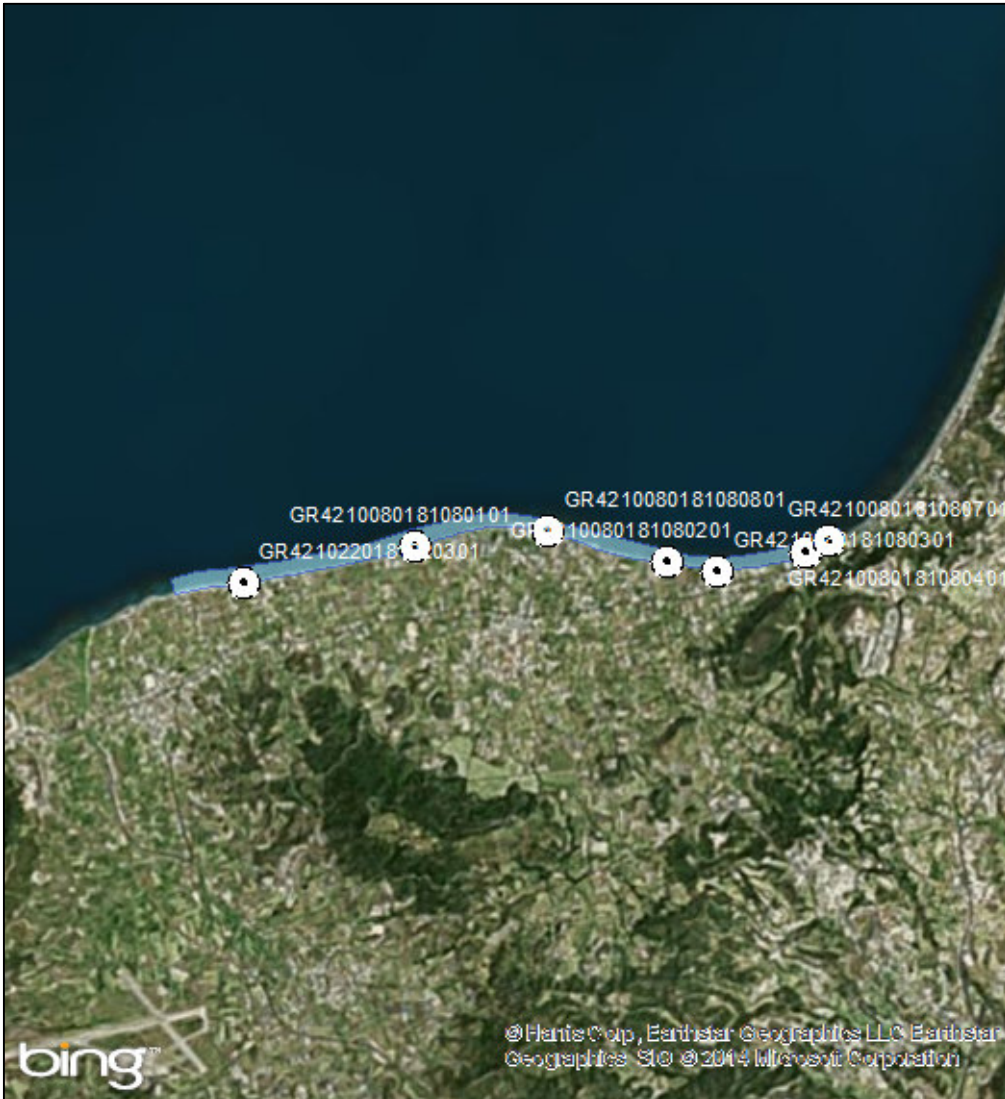
ΠΕΡΙΦΕΡΕΙΑ: Περιφέρεια Νοτίου Αιγαίου

ΔΗΜΟΣ: Ρόδου


ΟΝΟΜΑ ΑΚΤΗΣ: Κρεμαστή – Τριάντα

ΚΩΔΙΚΟΣ ΑΚΤΗΣ: GRBW149296242

ΥΦΙΣΤΑΜΕΝΗ ΚΑΤΑΣΤΑΣΗ



ΠΡΟΤΕΙΝΟΜΕΝΟ



ΑΙΤΙΟΛΟΓΙΑ ΠΡΟΤΕΙΝΟΜΕΝΗΣ ΑΛΛΑΓΗΣ:

Διαχωρισμός ακτής - Συγχώνευση και απεικόνιση αντιπροσωπευτικού σημείου δειγματοληψίας

⊙ Σημείο δειγματοληψίας

▬ Όρια ακτής

1 cm = 690 meters



ΠΕΡΙΦΕΡΕΙΑ: Περιφέρεια Νοτίου Αιγαίου

ΔΗΜΟΣ: Ρόδου

ΟΝΟΜΑ ΑΚΤΗΣ: Θεολόγος

ΚΩΔΙΚΟΣ ΑΚΤΗΣ: GRBW149296243

ΥΦΙΣΤΑΜΕΝΗ ΚΑΤΑΣΤΑΣΗ



ΠΡΟΤΕΙΝΟΜΕΝΟ



ΑΙΤΙΟΛΟΓΙΑ ΠΡΟΤΕΙΝΟΜΕΝΗΣ ΑΛΛΑΓΗΣ:

Συγχώνευση και απεικόνιση αντιπροσωπευτικού σημείου δειγματοληψίας

⊙ Σημείο δειγματοληψίας

■ Όρια ακτής

1 cm = 156 meters



ΠΕΡΙΦΕΡΕΙΑ: Περιφέρεια Νοτίου Αιγαίου

ΔΗΜΟΣ: Ρόδου

ΟΝΟΜΑ ΑΚΤΗΣ: Μικρός Γιαλός

ΚΩΔΙΚΟΣ ΑΚΤΗΣ: GRBW149296244

ΥΦΙΣΤΑΜΕΝΗ ΚΑΤΑΣΤΑΣΗ



ΠΡΟΤΕΙΝΟΜΕΝΟ



ΑΙΤΙΟΛΟΓΙΑ ΠΡΟΤΕΙΝΟΜΕΝΗΣ ΑΛΛΑΓΗΣ:

Διόρθωση συντεταγμένων καθώς είχε λάθος συντεταγμένες στην απεικόνιση της ταυτότητας

● Σημείο δειγματοληψίας

□ Όρια ακτής

1 cm = 11 meters




ΠΕΡΙΦΕΡΕΙΑ: Περιφέρεια Νοτίου Αιγαίου

ΔΗΜΟΣ: Ρόδου


ΟΝΟΜΑ ΑΚΤΗΣ: Αφάντου

ΚΩΔΙΚΟΣ ΑΚΤΗΣ: GRBW149296245

ΥΦΙΣΤΑΜΕΝΗ ΚΑΤΑΣΤΑΣΗ



ΠΡΟΤΕΙΝΟΜΕΝΟ



ΑΙΤΙΟΛΟΓΙΑ ΠΡΟΤΕΙΝΟΜΕΝΗΣ ΑΛΛΑΓΗΣ:

Συγχώνευση και απεικόνιση αντιπροσωπευτικού σημείου δειγματοληψίας

● Σημείο δειγματοληψίας

■ Όρια ακτής

1 cm = 230 meters



ΠΕΡΙΦΕΡΕΙΑ: Περιφέρεια Νοτίου Αιγαίου

ΔΗΜΟΣ: Ρόδου

ΟΝΟΜΑ ΑΚΤΗΣ: Πρασονήσι

ΚΩΔΙΚΟΣ ΑΚΤΗΣ: GRBW149296246

ΥΦΙΣΤΑΜΕΝΗ ΚΑΤΑΣΤΑΣΗ



ΠΡΟΤΕΙΝΟΜΕΝΟ



ΑΙΤΙΟΛΟΓΙΑ ΠΡΟΤΕΙΝΟΜΕΝΗΣ ΑΛΛΑΓΗΣ:

Μετακίνηση σημείου δειγματοληψίας σε πιο αντιπροσωπευτική θέση (Μεγαλύτερη συγκέντρωση λουομένων)

⊙ Σημείο δειγματοληψίας

□ Όρια ακτής

1 cm = 107 meters



ΠΕΡΙΦΕΡΕΙΑ: Περιφέρεια Νοτίου Αιγαίου

ΔΗΜΟΣ: Ρόδου

ΟΝΟΜΑ ΑΚΤΗΣ: Ρένη

ΚΩΔΙΚΟΣ ΑΚΤΗΣ: GRBW149296247

ΥΦΙΣΤΑΜΕΝΗ ΚΑΤΑΣΤΑΣΗ



ΠΡΟΤΕΙΝΟΜΕΝΟ



ΑΙΤΙΟΛΟΓΙΑ ΠΡΟΤΕΙΝΟΜΕΝΗΣ ΑΛΛΑΓΗΣ:

Συγχώνευση και απεικόνιση αντιπροσωπευτικού σημείου δειγματοληψίας

● Σημείο δειγματοληψίας

■ Όρια ακτής

1 cm = 45 meters



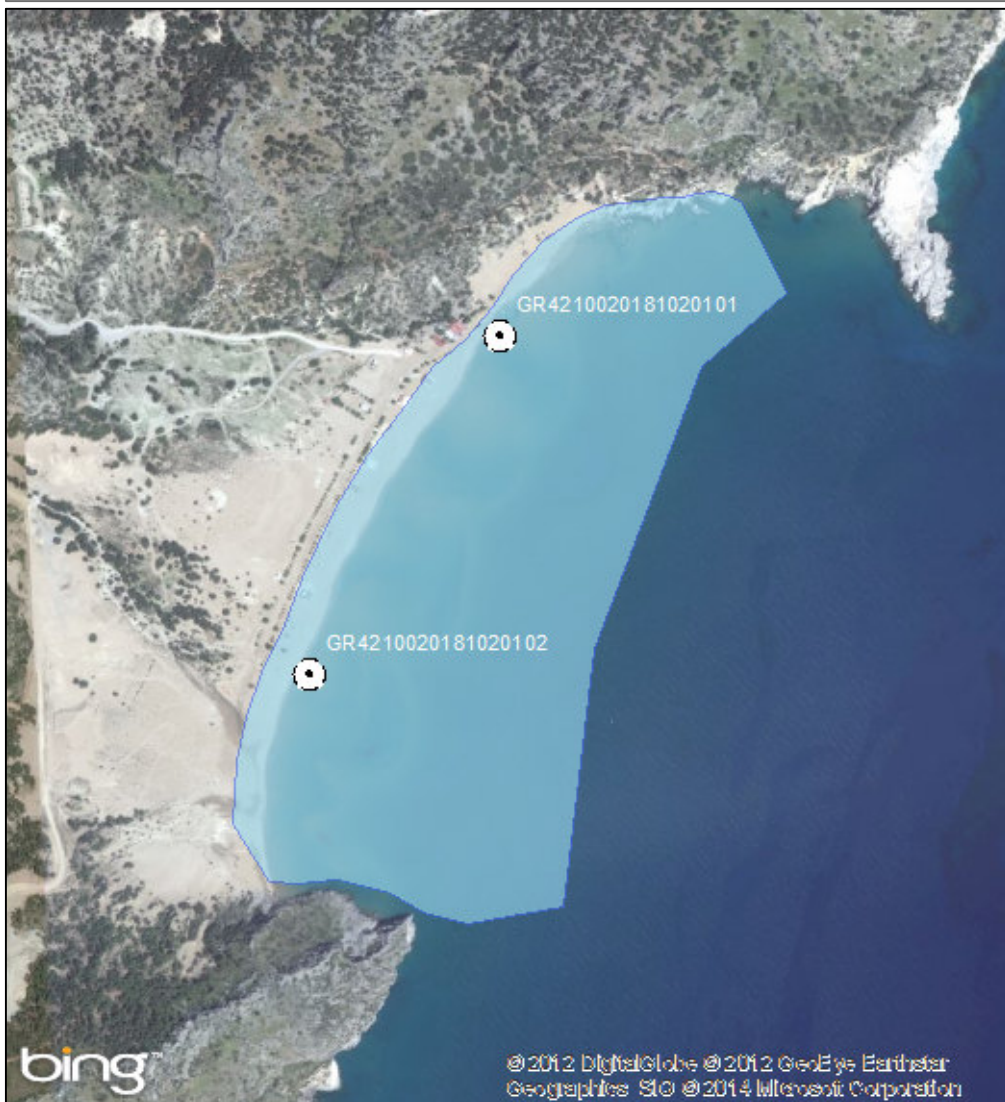
ΠΕΡΙΦΕΡΕΙΑ: Περιφέρεια Νοτίου Αιγαίου

ΔΗΜΟΣ: Ρόδου

ΟΝΟΜΑ ΑΚΤΗΣ: Τσαμπίκα

ΚΩΔΙΚΟΣ ΑΚΤΗΣ: GRBW149296248

ΥΦΙΣΤΑΜΕΝΗ ΚΑΤΑΣΤΑΣΗ



ΠΡΟΤΕΙΝΟΜΕΝΟ



ΑΙΤΙΟΛΟΓΙΑ ΠΡΟΤΕΙΝΟΜΕΝΗΣ ΑΛΛΑΓΗΣ:

Συγχώνευση και απεικόνιση αντιπροσωπευτικού σημείου δειγματοληψίας

● Σημείο δειγματοληψίας

■ Όρια ακτής

1 cm = 120 meters



ΠΕΡΙΦΕΡΕΙΑ: Περιφέρεια Νοτίου Αιγαίου

ΔΗΜΟΣ: Ρόδου

ΟΝΟΜΑ ΑΚΤΗΣ: Βλήχα

ΚΩΔΙΚΟΣ ΑΚΤΗΣ: GRBW149296249

ΥΦΙΣΤΑΜΕΝΗ ΚΑΤΑΣΤΑΣΗ



ΠΡΟΤΕΙΝΟΜΕΝΟ



ΑΙΤΙΟΛΟΓΙΑ ΠΡΟΤΕΙΝΟΜΕΝΗΣ ΑΛΛΑΓΗΣ:

Συγχώνευση και απεικόνιση αντιπροσωπευτικού σημείου δειγματοληψίας

⊙ Σημείο δειγματοληψίας

□ Όρια ακτής

1 cm = 94 meters



ΠΕΡΙΦΕΡΕΙΑ: Περιφέρεια Νοτίου Αιγαίου

ΔΗΜΟΣ: Ρόδου

ΟΝΟΜΑ ΑΚΤΗΣ: Τραουνού

ΚΩΔΙΚΟΣ ΑΚΤΗΣ: GRBW149296250

ΥΦΙΣΤΑΜΕΝΗ ΚΑΤΑΣΤΑΣΗ



ΠΡΟΤΕΙΝΟΜΕΝΟ



ΑΙΤΙΟΛΟΓΙΑ ΠΡΟΤΕΙΝΟΜΕΝΗΣ ΑΛΛΑΓΗΣ:

Συγχώνευση και απεικόνιση αντιπροσωπευτικού σημείου δειγματοληψίας - Τροποποίηση πολυγώνου

● Σημείο δειγματοληψίας

■ Όρια ακτής

1 cm = 21 meters



ΠΕΡΙΦΕΡΕΙΑ: Περιφέρεια Νοτίου Αιγαίου

ΔΗΜΟΣ: Ρόδου

ΟΝΟΜΑ ΑΚΤΗΣ: Ελυδρείου

ΚΩΔΙΚΟΣ ΑΚΤΗΣ: GRBW149296251

ΥΦΙΣΤΑΜΕΝΗ ΚΑΤΑΣΤΑΣΗ



ΠΡΟΤΕΙΝΟΜΕΝΟ



ΑΙΤΙΟΛΟΓΙΑ ΠΡΟΤΕΙΝΟΜΕΝΗΣ ΑΛΛΑΓΗΣ:

Διαχωρισμός ακτής - Συγχώνευση και απεικόνιση αντιπροσωπευτικού σημείου δειγματοληψίας

- Σημείο δειγματοληψίας
- Όρια ακτής
- 1 cm = 151 meters

ΠΕΡΙΦΕΡΕΙΑ: Περιφέρεια Νοτίου Αιγαίου

ΔΗΜΟΣ: Ρόδου

ΟΝΟΜΑ ΑΚΤΗΣ: Λάρδος 3

ΚΩΔΙΚΟΣ ΑΚΤΗΣ: GRBW149296252

ΥΦΙΣΤΑΜΕΝΗ ΚΑΤΑΣΤΑΣΗ



ΠΡΟΤΕΙΝΟΜΕΝΟ



ΑΙΤΙΟΛΟΓΙΑ ΠΡΟΤΕΙΝΟΜΕΝΗΣ ΑΛΛΑΓΗΣ:

- ⊙ Σημείο δειγματοληψίας
- Όρια ακτής
- 1 cm = 51 meters

ΠΕΡΙΦΕΡΕΙΑ: Περιφέρεια Νοτίου Αιγαίου

ΔΗΜΟΣ: Ρόδου

ΟΝΟΜΑ ΑΚΤΗΣ: Αμμούδες

ΚΩΔΙΚΟΣ ΑΚΤΗΣ: GRBW149296253

ΥΦΙΣΤΑΜΕΝΗ ΚΑΤΑΣΤΑΣΗ



ΠΡΟΤΕΙΝΟΜΕΝΟ



ΑΙΤΙΟΛΟΓΙΑ ΠΡΟΤΕΙΝΟΜΕΝΗΣ ΑΛΛΑΓΗΣ:

Μετακίνηση σημείου δειγματοληψίας σε πιο αντιπροσωπευτική θέση (Μεγαλύτερη συγκέντρωση λουομένων)

● Σημείο δειγματοληψίας

□ Όρια ακτής

1 cm = 74 meters



ΠΕΡΙΦΕΡΕΙΑ: Περιφέρεια Νοτίου Αιγαίου

ΔΗΜΟΣ: Ρόδου


ΟΝΟΜΑ ΑΚΤΗΣ: Σορώνη

ΚΩΔΙΚΟΣ ΑΚΤΗΣ: GRBW149296254

ΥΦΙΣΤΑΜΕΝΗ ΚΑΤΑΣΤΑΣΗ



ΠΡΟΤΕΙΝΟΜΕΝΟ



ΑΙΤΙΟΛΟΓΙΑ ΠΡΟΤΕΙΝΟΜΕΝΗΣ ΑΛΛΑΓΗΣ:

Τροποποίηση πολυγώνου - Το ΒΑ τμήμα της ακτής (350 μ.) δεν αποτελεί κολυμβητική ακτή καθώς στα ανάντη της βρίσκεται το εργοστάσιο της ΔΕΗ

⊙ Σημείο δειγματοληψίας

□ Όρια ακτής

1 cm = 317 meters




ΠΕΡΙΦΕΡΕΙΑ: Περιφέρεια Νοτίου Αιγαίου

ΔΗΜΟΣ: Ρόδου


ΟΝΟΜΑ ΑΚΤΗΣ: Ιξιά 2

ΚΩΔΙΚΟΣ ΑΚΤΗΣ: GRBW149296255

ΥΦΙΣΤΑΜΕΝΗ ΚΑΤΑΣΤΑΣΗ



ΠΡΟΤΕΙΝΟΜΕΝΟ



ΑΙΤΙΟΛΟΓΙΑ ΠΡΟΤΕΙΝΟΜΕΝΗΣ ΑΛΛΑΓΗΣ:

⊙ Σημείο δειγματοληψίας

■ Όρια ακτής

1 cm = 61 meters




ΠΕΡΙΦΕΡΕΙΑ: Περιφέρεια Νοτίου Αιγαίου

ΔΗΜΟΣ: Ρόδου


ΟΝΟΜΑ ΑΚΤΗΣ: Γεννάδι

ΚΩΔΙΚΟΣ ΑΚΤΗΣ: GRBW149296256

ΥΦΙΣΤΑΜΕΝΗ ΚΑΤΑΣΤΑΣΗ



ΠΡΟΤΕΙΝΟΜΕΝΟ



ΑΙΤΙΟΛΟΓΙΑ ΠΡΟΤΕΙΝΟΜΕΝΗΣ ΑΛΛΑΓΗΣ:

⊙ Σημείο δειγματοληψίας

▭ Όρια ακτής

1 cm = 425 meters



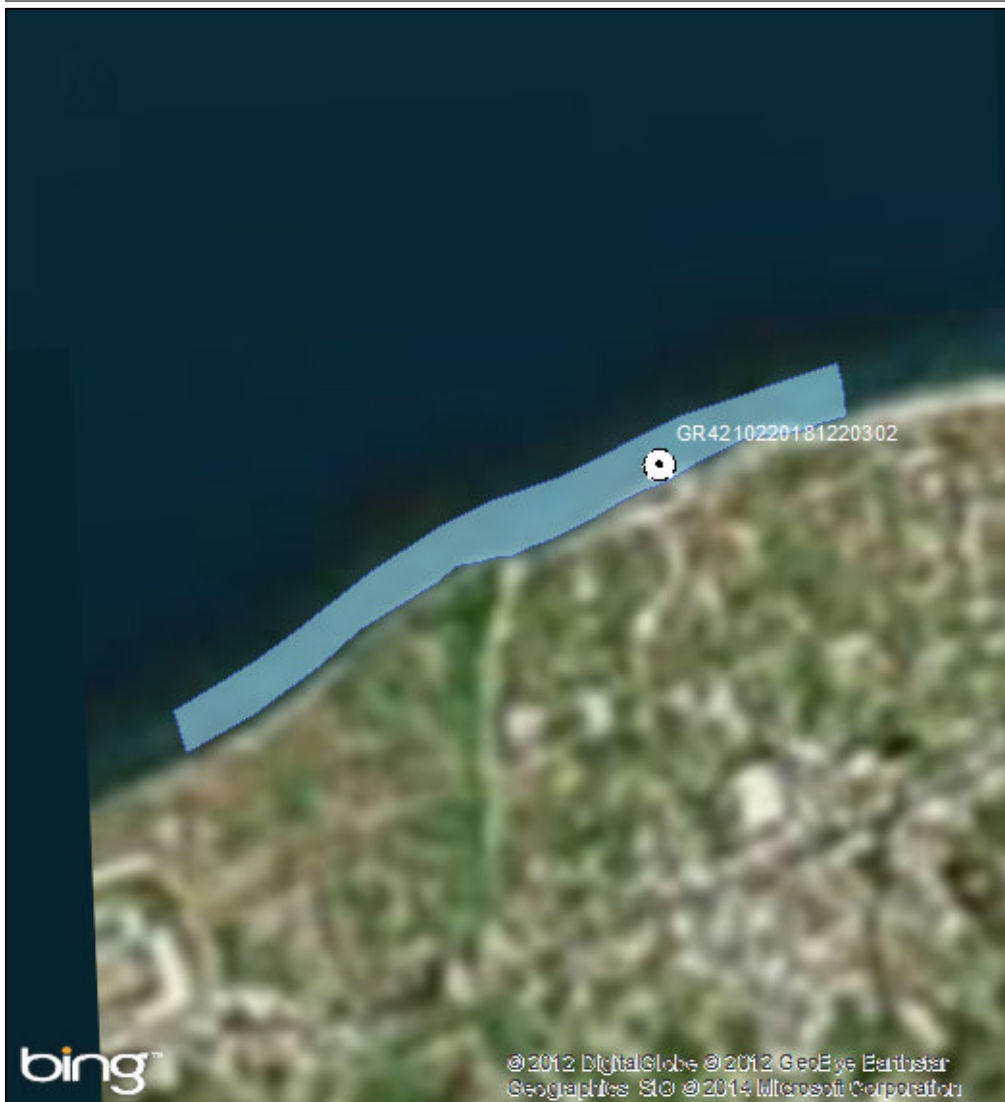
ΠΕΡΙΦΕΡΕΙΑ: Περιφέρεια Νοτίου Αιγαίου

ΔΗΜΟΣ: Ρόδου


ΟΝΟΜΑ ΑΚΤΗΣ: Κρεμαστή

ΚΩΔΙΚΟΣ ΑΚΤΗΣ: GRBW149296257

ΥΦΙΣΤΑΜΕΝΗ ΚΑΤΑΣΤΑΣΗ



ΠΡΟΤΕΙΝΟΜΕΝΟ



ΑΙΤΙΟΛΟΓΙΑ ΠΡΟΤΕΙΝΟΜΕΝΗΣ ΑΛΛΑΓΗΣ:

⊙ Σημείο δειγματοληψίας

■ Όρια ακτής

1 cm = 160 meters



ΠΕΡΙΦΕΡΕΙΑ: Περιφέρεια Νοτίου Αιγαίου

ΔΗΜΟΣ: Ρόδου

ΟΝΟΜΑ ΑΚΤΗΣ: Αγία Αγάθη

ΚΩΔΙΚΟΣ ΑΚΤΗΣ: GRBW149296259

ΥΦΙΣΤΑΜΕΝΗ ΚΑΤΑΣΤΑΣΗ



ΠΡΟΤΕΙΝΟΜΕΝΟ



ΑΙΤΙΟΛΟΓΙΑ ΠΡΟΤΕΙΝΟΜΕΝΗΣ ΑΛΛΑΓΗΣ:

⊙ Σημείο δειγματοληψίας

■ Όρια ακτής

1 cm = 28 meters



ΠΕΡΙΦΕΡΕΙΑ: Περιφέρεια Νοτίου Αιγαίου
ΔΗΜΟΣ: Ρόδου
ΟΝΟΜΑ ΑΚΤΗΣ: Μαύρος Κάβος – Αγκάλι
ΚΩΔΙΚΟΣ ΑΚΤΗΣ: GRBW149296260

ΥΦΙΣΤΑΜΕΝΗ ΚΑΤΑΣΤΑΣΗ



ΠΡΟΤΕΙΝΟΜΕΝΟ



ΑΙΤΙΟΛΟΓΙΑ ΠΡΟΤΕΙΝΟΜΕΝΗΣ ΑΛΛΑΓΗΣ:

Συγχώνευση και απεικόνιση αντιπροσωπευτικού σημείου δειγματοληψίας

⊙ Σημείο δειγματοληψίας

■ Όρια ακτής

1 cm = 41 meters



ΠΕΡΙΦΕΡΕΙΑ: Περιφέρεια Νοτίου Αιγαίου

ΔΗΜΟΣ: Ρόδου

ΟΝΟΜΑ ΑΚΤΗΣ: Φαληράκι

ΚΩΔΙΚΟΣ ΑΚΤΗΣ: GRBW149296261

ΥΦΙΣΤΑΜΕΝΗ ΚΑΤΑΣΤΑΣΗ



ΠΡΟΤΕΙΝΟΜΕΝΟ



ΑΙΤΙΟΛΟΓΙΑ ΠΡΟΤΕΙΝΟΜΕΝΗΣ ΑΛΛΑΓΗΣ:

Διαχωρισμός ακτής - Συγχώνευση και απεικόνιση αντιπροσωπευτικού σημείου δειγματοληψίας

● Σημείο δειγματοληψίας

■ Όρια ακτής

1 cm = 319 meters



ΠΕΡΙΦΕΡΕΙΑ: Περιφέρεια Νοτίου Αιγαίου
ΔΗΜΟΣ: Ρόδου
ΟΝΟΜΑ ΑΚΤΗΣ: Ρένη – Καβουράκια
ΚΩΔΙΚΟΣ ΑΚΤΗΣ: GRBW149296262

ΥΦΙΣΤΑΜΕΝΗ ΚΑΤΑΣΤΑΣΗ



ΠΡΟΤΕΙΝΟΜΕΝΟ



ΑΙΤΙΟΛΟΓΙΑ ΠΡΟΤΕΙΝΟΜΕΝΗΣ ΑΛΛΑΓΗΣ:

Συγχώνευση και απεικόνιση αντιπροσωπευτικού σημείου δειγματοληψίας

● Σημείο δειγματοληψίας

■ Όρια ακτής

1 cm = 22 meters



ΠΕΡΙΦΕΡΕΙΑ: Περιφέρεια Νοτίου Αιγαίου

ΔΗΜΟΣ: Ρόδου

ΟΝΟΜΑ ΑΚΤΗΣ: Καλλιθέα

ΚΩΔΙΚΟΣ ΑΚΤΗΣ: GRBW149296263

ΥΦΙΣΤΑΜΕΝΗ ΚΑΤΑΣΤΑΣΗ



ΠΡΟΤΕΙΝΟΜΕΝΟ



ΑΙΤΙΟΛΟΓΙΑ ΠΡΟΤΕΙΝΟΜΕΝΗΣ ΑΛΛΑΓΗΣ:

Διόρθωση συντεταγμένων καθώς είχε λάθος συντεταγμένες στην απεικόνιση της ταυτότητας

⊙ Σημείο δειγματοληψίας

■ Όρια ακτής

1 cm = 15 meters




ΠΕΡΙΦΕΡΕΙΑ: Περιφέρεια Νοτίου Αιγαίου

ΔΗΜΟΣ: Ρόδου


ΟΝΟΜΑ ΑΚΤΗΣ: Κρητικά

ΚΩΔΙΚΟΣ ΑΚΤΗΣ: GRBW149296264

ΥΦΙΣΤΑΜΕΝΗ ΚΑΤΑΣΤΑΣΗ



ΠΡΟΤΕΙΝΟΜΕΝΟ



ΑΙΤΙΟΛΟΓΙΑ ΠΡΟΤΕΙΝΟΜΕΝΗΣ ΑΛΛΑΓΗΣ:

Συγχώνευση και απεικόνιση αντιπροσωπευτικού σημείου δειγματοληψίας

⊙ Σημείο δειγματοληψίας

■ Όρια ακτής

1 cm = 168 meters



ΠΕΡΙΦΕΡΕΙΑ: Περιφέρεια Νοτίου Αιγαίου

ΔΗΜΟΣ: Ρόδου


ΟΝΟΜΑ ΑΚΤΗΣ: Άντονι Κουίν

ΚΩΔΙΚΟΣ ΑΚΤΗΣ: GRBW149296265

ΥΦΙΣΤΑΜΕΝΗ ΚΑΤΑΣΤΑΣΗ



ΠΡΟΤΕΙΝΟΜΕΝΟ



ΑΙΤΙΟΛΟΓΙΑ ΠΡΟΤΕΙΝΟΜΕΝΗΣ ΑΛΛΑΓΗΣ:

● Σημείο δειγματοληψίας
■ Όρια ακτής
1 cm = 28 meters



ΠΕΡΙΦΕΡΕΙΑ: Περιφέρεια Νοτίου Αιγαίου

ΔΗΜΟΣ: Ρόδου

ΟΝΟΜΑ ΑΚΤΗΣ: Λαδικό

ΚΩΔΙΚΟΣ ΑΚΤΗΣ: GRBW149296266

ΥΦΙΣΤΑΜΕΝΗ ΚΑΤΑΣΤΑΣΗ



ΠΡΟΤΕΙΝΟΜΕΝΟ



ΑΙΤΙΟΛΟΓΙΑ ΠΡΟΤΕΙΝΟΜΕΝΗΣ ΑΛΛΑΓΗΣ:

Συγχώνευση και απεικόνιση αντιπροσωπευτικού σημείου δειγματοληψίας

● Σημείο δειγματοληψίας

■ Όρια ακτής

1 cm = 19 meters



ΠΕΡΙΦΕΡΕΙΑ: Περιφέρεια Νοτίου Αιγαίου

ΔΗΜΟΣ: Ρόδου

ΟΝΟΜΑ ΑΚΤΗΣ: Ζέφυρος

ΚΩΔΙΚΟΣ ΑΚΤΗΣ: GRBW149296267

ΥΦΙΣΤΑΜΕΝΗ ΚΑΤΑΣΤΑΣΗ



ΠΡΟΤΕΙΝΟΜΕΝΟ



ΑΙΤΙΟΛΟΓΙΑ ΠΡΟΤΕΙΝΟΜΕΝΗΣ ΑΛΛΑΓΗΣ:

Συγχώνευση και απεικόνιση αντιπροσωπευτικού σημείου δειγματοληψίας

● Σημείο δειγματοληψίας

■ Όρια ακτής

1 cm = 44 meters



ΠΕΡΙΦΕΡΕΙΑ: Περιφέρεια Νοτίου Αιγαίου

ΔΗΜΟΣ: Σύμης

ΟΝΟΜΑ ΑΚΤΗΣ: Πέδι - Άγιος Νικόλαος

ΚΩΔΙΚΟΣ ΑΚΤΗΣ: GRBW149297309

ΥΦΙΣΤΑΜΕΝΗ ΚΑΤΑΣΤΑΣΗ



ΠΡΟΤΕΙΝΟΜΕΝΟ



ΑΙΤΙΟΛΟΓΙΑ ΠΡΟΤΕΙΝΟΜΕΝΗΣ ΑΛΛΑΓΗΣ:

Διόρθωση συντεταγμένων καθώς είχε λάθος συντεταγμένες στην απεικόνιση της ταυτότητας

● Σημείο δειγματοληψίας
■ Όρια ακτής
1 cm = 11 meters

ΠΕΡΙΦΕΡΕΙΑ: Περιφέρεια Νοτίου Αιγαίου
ΔΗΜΟΣ: Σύμης
ΟΝΟΜΑ ΑΚΤΗΣ: Λιμάνι Νημπορειού
ΚΩΔΙΚΟΣ ΑΚΤΗΣ: GRBW149297310

ΥΦΙΣΤΑΜΕΝΗ ΚΑΤΑΣΤΑΣΗ



ΠΡΟΤΕΙΝΟΜΕΝΟ



ΑΙΤΙΟΛΟΓΙΑ ΠΡΟΤΕΙΝΟΜΕΝΗΣ ΑΛΛΑΓΗΣ:

Διόρθωση συντεταγμένων καθώς είχε λάθος συντεταγμένες στην απεικόνιση της ταυτότητας

⊙ Σημείο δειγματοληψίας

■ Όρια ακτής

1 cm = 13 meters



ΠΕΡΙΦΕΡΕΙΑ: Περιφέρεια Νοτίου Αιγαίου

ΔΗΜΟΣ: Σύμης

ΟΝΟΜΑ ΑΚΤΗΣ: Βόρεια Ακτή Πέδι

ΚΩΔΙΚΟΣ ΑΚΤΗΣ: GRBW149297311

ΥΦΙΣΤΑΜΕΝΗ ΚΑΤΑΣΤΑΣΗ



ΠΡΟΤΕΙΝΟΜΕΝΟ



ΑΙΤΙΟΛΟΓΙΑ ΠΡΟΤΕΙΝΟΜΕΝΗΣ ΑΛΛΑΓΗΣ:

Διόρθωση συντεταγμένων καθώς είχε λάθος συντεταγμένες στην απεικόνιση της ταυτότητας

⊙ Σημείο δειγματοληψίας

■ Όρια ακτής

1 cm = 13 meters



ΠΕΡΙΦΕΡΕΙΑ: Περιφέρεια Νοτίου Αιγαίου

ΔΗΜΟΣ: Σύμης

ΟΝΟΜΑ ΑΚΤΗΣ: Αγία Μαρίνα

ΚΩΔΙΚΟΣ ΑΚΤΗΣ: GRBW149297312

ΥΦΙΣΤΑΜΕΝΗ ΚΑΤΑΣΤΑΣΗ



ΠΡΟΤΕΙΝΟΜΕΝΟ



ΑΙΤΙΟΛΟΓΙΑ ΠΡΟΤΕΙΝΟΜΕΝΗΣ ΑΛΛΑΓΗΣ:

⊙ Σημείο δειγματοληψίας

□ Όρια ακτής

1 cm = 13 meters



ΠΕΡΙΦΕΡΕΙΑ: Περιφέρεια Νοτίου Αιγαίου

ΔΗΜΟΣ: Σύμης

ΟΝΟΜΑ ΑΚΤΗΣ: Μαραθούντα

ΚΩΔΙΚΟΣ ΑΚΤΗΣ: GRBW149297313

ΥΦΙΣΤΑΜΕΝΗ ΚΑΤΑΣΤΑΣΗ



ΠΡΟΤΕΙΝΟΜΕΝΟ



ΑΙΤΙΟΛΟΓΙΑ ΠΡΟΤΕΙΝΟΜΕΝΗΣ ΑΛΛΑΓΗΣ:

● Σημείο δειγματοληψίας
■ Όρια ακτής
1 cm = 20 meters


ΠΕΡΙΦΕΡΕΙΑ: Περιφέρεια Νοτίου Αιγαίου

ΔΗΜΟΣ: Σύμης

ΟΝΟΜΑ ΑΚΤΗΣ: Ακτή Ν.Ο.Σ.

ΚΩΔΙΚΟΣ ΑΚΤΗΣ: GRBW149297314

ΥΦΙΣΤΑΜΕΝΗ ΚΑΤΑΣΤΑΣΗ



ΠΡΟΤΕΙΝΟΜΕΝΟ



ΑΙΤΙΟΛΟΓΙΑ ΠΡΟΤΕΙΝΟΜΕΝΗΣ ΑΛΛΑΓΗΣ:

Διόρθωση συντεταγμένων καθώς είχε λάθος συντεταγμένες στην απεικόνιση της ταυτότητας

⊙ Σημείο δειγματοληψίας

□ Όρια ακτής

1 cm = 20 meters




ΠΕΡΙΦΕΡΕΙΑ: Περιφέρεια Νοτίου Αιγαίου

ΔΗΜΟΣ: Σύμης

ΟΝΟΜΑ ΑΚΤΗΣ: Νανού

ΚΩΔΙΚΟΣ ΑΚΤΗΣ: GRBW149297315

ΥΦΙΣΤΑΜΕΝΗ ΚΑΤΑΣΤΑΣΗ



ΠΡΟΤΕΙΝΟΜΕΝΟ



ΑΙΤΙΟΛΟΓΙΑ ΠΡΟΤΕΙΝΟΜΕΝΗΣ ΑΛΛΑΓΗΣ:

Διόρθωση συντεταγμένων καθώς είχε λάθος συντεταγμένες στην απεικόνιση της ταυτότητας

⊙ Σημείο δειγματοληψίας

■ Όρια ακτής

1 cm = 37 meters



ΠΕΡΙΦΕΡΕΙΑ: Περιφέρεια Νοτίου Αιγαίου

ΔΗΜΟΣ: Σύμης


ΟΝΟΜΑ ΑΚΤΗΣ: Άγιος Γεώργιος

ΚΩΔΙΚΟΣ ΑΚΤΗΣ: GRBW149297316

ΥΦΙΣΤΑΜΕΝΗ ΚΑΤΑΣΤΑΣΗ



ΠΡΟΤΕΙΝΟΜΕΝΟ



ΑΙΤΙΟΛΟΓΙΑ ΠΡΟΤΕΙΝΟΜΕΝΗΣ ΑΛΛΑΓΗΣ:

Διόρθωση συντεταγμένων καθώς είχε λάθος συντεταγμένες στην απεικόνιση της ταυτότητας

⊙ Σημείο δειγματοληψίας

■ Όρια ακτής

1 cm = 34 meters



ΠΕΡΙΦΕΡΕΙΑ: Περιφέρεια Νοτίου Αιγαίου

ΔΗΜΟΣ: Σύμης

ΟΝΟΜΑ ΑΚΤΗΣ: Νότια Ακτή Πέδι

ΚΩΔΙΚΟΣ ΑΚΤΗΣ: GRBW149297317

ΥΦΙΣΤΑΜΕΝΗ ΚΑΤΑΣΤΑΣΗ



ΠΡΟΤΕΙΝΟΜΕΝΟ



ΑΙΤΙΟΛΟΓΙΑ ΠΡΟΤΕΙΝΟΜΕΝΗΣ ΑΛΛΑΓΗΣ:

Διόρθωση συντεταγμένων καθώς είχε λάθος συντεταγμένες στην απεικόνιση της ταυτότητας

⊙ Σημείο δειγματοληψίας

□ Όρια ακτής

1 cm = 24 meters



ΠΕΡΙΦΕΡΕΙΑ: Περιφέρεια Νοτίου Αιγαίου
ΔΗΜΟΣ: Τήλου
ΟΝΟΜΑ ΑΚΤΗΣ: Πλάκα
ΚΩΔΙΚΟΣ ΑΚΤΗΣ: GRBW149298330

ΥΦΙΣΤΑΜΕΝΗ ΚΑΤΑΣΤΑΣΗ



ΠΡΟΤΕΙΝΟΜΕΝΟ



ΑΙΤΙΟΛΟΓΙΑ ΠΡΟΤΕΙΝΟΜΕΝΗΣ ΑΛΛΑΓΗΣ:

Διόρθωση συντεταγμένων καθώς είχε λάθος συντεταγμένες στην απεικόνιση της ταυτότητας

⊙ Σημείο δειγματοληψίας

■ Όρια ακτής

1 cm = 47 meters



ΠΕΡΙΦΕΡΕΙΑ: Περιφέρεια Νοτίου Αιγαίου
ΔΗΜΟΣ: Τήλου
ΟΝΟΜΑ ΑΚΤΗΣ: Έριστος
ΚΩΔΙΚΟΣ ΑΚΤΗΣ: GRBW149298331

ΥΦΙΣΤΑΜΕΝΗ ΚΑΤΑΣΤΑΣΗ



ΠΡΟΤΕΙΝΟΜΕΝΟ



ΑΙΤΙΟΛΟΓΙΑ ΠΡΟΤΕΙΝΟΜΕΝΗΣ ΑΛΛΑΓΗΣ:

Συγχώνευση και απεικόνιση αντιπροσωπευτικού σημείου δειγματοληψίας

⊙ Σημείο δειγματοληψίας

■ Όρια ακτής

1 cm = 129 meters




ΠΕΡΙΦΕΡΕΙΑ: Περιφέρεια Νοτίου Αιγαίου

ΔΗΜΟΣ: Τήλου


ΟΝΟΜΑ ΑΚΤΗΣ: Λέθρα

ΚΩΔΙΚΟΣ ΑΚΤΗΣ: GRBW149298332

ΥΦΙΣΤΑΜΕΝΗ ΚΑΤΑΣΤΑΣΗ



ΠΡΟΤΕΙΝΟΜΕΝΟ



ΑΙΤΙΟΛΟΓΙΑ ΠΡΟΤΕΙΝΟΜΕΝΗΣ ΑΛΛΑΓΗΣ:

⊙ Σημείο δειγματοληψίας

□ Όρια ακτής

1 cm = 36 meters



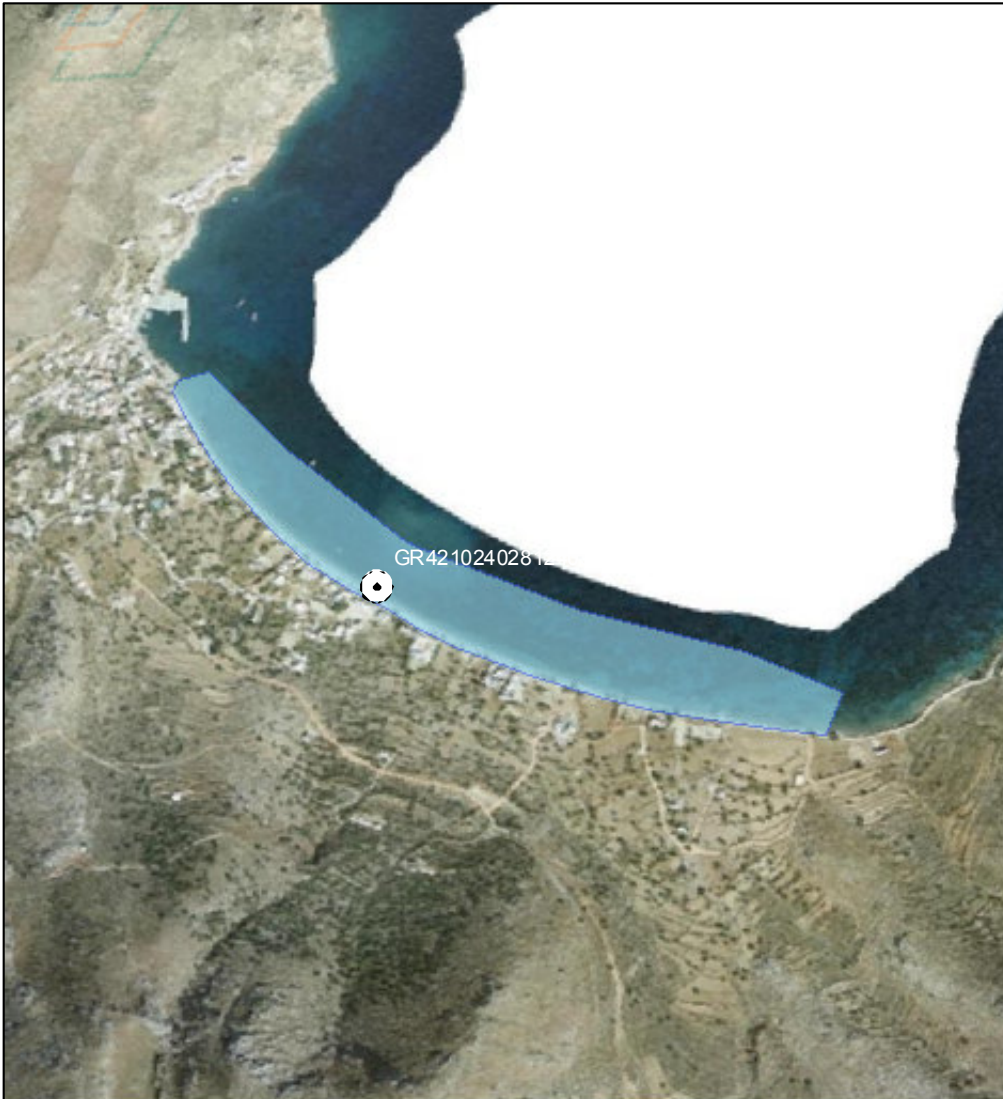
ΠΕΡΙΦΕΡΕΙΑ: Περιφέρεια Νοτίου Αιγαίου

ΔΗΜΟΣ: Τήλου

ΟΝΟΜΑ ΑΚΤΗΣ: Λιβάδια

ΚΩΔΙΚΟΣ ΑΚΤΗΣ: GRBW149298333

ΥΦΙΣΤΑΜΕΝΗ ΚΑΤΑΣΤΑΣΗ



ΠΡΟΤΕΙΝΟΜΕΝΟ



ΑΙΤΙΟΛΟΓΙΑ ΠΡΟΤΕΙΝΟΜΕΝΗΣ ΑΛΛΑΓΗΣ:

● Σημείο δειγματοληψίας
□ Όρια ακτής
1 cm = 149 meters



ΠΕΡΙΦΕΡΕΙΑ: Περιφέρεια Νοτίου Αιγαίου

ΔΗΜΟΣ: Τήλου

ΟΝΟΜΑ ΑΚΤΗΣ: Σκάφη

ΚΩΔΙΚΟΣ ΑΚΤΗΣ: GRBW149298334

ΥΦΙΣΤΑΜΕΝΗ ΚΑΤΑΣΤΑΣΗ



ΠΡΟΤΕΙΝΟΜΕΝΟ



ΑΙΤΙΟΛΟΓΙΑ ΠΡΟΤΕΙΝΟΜΕΝΗΣ ΑΛΛΑΓΗΣ:

⊙ Σημείο δειγματοληψίας
□ Όρια ακτής
1 cm = 50 meters



ΠΕΡΙΦΕΡΕΙΑ: Περιφέρεια Νοτίου Αιγαίου

ΔΗΜΟΣ: Σύρου - Ερμούπολης

ΟΝΟΜΑ ΑΚΤΗΣ: Δελφίνι

ΚΩΔΙΚΟΣ ΑΚΤΗΣ: GRBW149300318

ΥΦΙΣΤΑΜΕΝΗ ΚΑΤΑΣΤΑΣΗ



ΠΡΟΤΕΙΝΟΜΕΝΟ



ΑΙΤΙΟΛΟΓΙΑ ΠΡΟΤΕΙΝΟΜΕΝΗΣ ΑΛΛΑΓΗΣ:

Διόρθωση συντεταγμένων καθώς είχε λάθος συντεταγμένες στην απεικόνιση της ταυτότητας

⊙ Σημείο δειγματοληψίας

■ Όρια ακτής

1 cm = 47 meters



ΠΕΡΙΦΕΡΕΙΑ: Περιφέρεια Νοτίου Αιγαίου
ΔΗΜΟΣ: Σύρου - Ερμούπολης
ΟΝΟΜΑ ΑΚΤΗΣ: Αγκαθωπές
ΚΩΔΙΚΟΣ ΑΚΤΗΣ: GRBW149300319

ΥΦΙΣΤΑΜΕΝΗ ΚΑΤΑΣΤΑΣΗ



ΠΡΟΤΕΙΝΟΜΕΝΟ



ΑΙΤΙΟΛΟΓΙΑ ΠΡΟΤΕΙΝΟΜΕΝΗΣ ΑΛΛΑΓΗΣ:

⊙ Σημείο δειγματοληψίας
□ Όρια ακτής
1 cm = 25 meters

ΠΕΡΙΦΕΡΕΙΑ: Περιφέρεια Νοτίου Αιγαίου
ΔΗΜΟΣ: Σύρου - Ερμούπολης
ΟΝΟΜΑ ΑΚΤΗΣ: Αστέρια
ΚΩΔΙΚΟΣ ΑΚΤΗΣ: GRBW149300320

ΥΦΙΣΤΑΜΕΝΗ ΚΑΤΑΣΤΑΣΗ



ΠΡΟΤΕΙΝΟΜΕΝΟ



ΑΙΤΙΟΛΟΓΙΑ ΠΡΟΤΕΙΝΟΜΕΝΗΣ ΑΛΛΑΓΗΣ:

⊙ Σημείο δειγματοληψίας
■ Όρια ακτής
1 cm = 25 meters

ΠΕΡΙΦΕΡΕΙΑ: Περιφέρεια Νοτίου Αιγαίου

ΔΗΜΟΣ: Σύρου - Ερμούπολης

ΟΝΟΜΑ ΑΚΤΗΣ: Αζόλιμνος

ΚΩΔΙΚΟΣ ΑΚΤΗΣ: GRBW149300321

ΥΦΙΣΤΑΜΕΝΗ ΚΑΤΑΣΤΑΣΗ



ΠΡΟΤΕΙΝΟΜΕΝΟ



ΑΙΤΙΟΛΟΓΙΑ ΠΡΟΤΕΙΝΟΜΕΝΗΣ ΑΛΛΑΓΗΣ:

Τροποποίηση πολυγώνου - Το νότιο τμήμα (65 μ. έως τον πρόβολο) της ακτής αποτελεί τμήμα του δρόμου.

⊙ Σημείο δειγματοληψίας

■ Όρια ακτής

1 cm = 23 meters



ΠΕΡΙΦΕΡΕΙΑ: Περιφέρεια Νοτίου Αιγαίου
ΔΗΜΟΣ: Σύρου - Ερμούπολης
ΟΝΟΜΑ ΑΚΤΗΣ: Μέγας Γιαλός
ΚΩΔΙΚΟΣ ΑΚΤΗΣ: GRBW149300322

ΥΦΙΣΤΑΜΕΝΗ ΚΑΤΑΣΤΑΣΗ



ΠΡΟΤΕΙΝΟΜΕΝΟ



ΑΙΤΙΟΛΟΓΙΑ ΠΡΟΤΕΙΝΟΜΕΝΗΣ ΑΛΛΑΓΗΣ:

Διόρθωση συντεταγμένων καθώς είχε λάθος συντεταγμένες στην απεικόνιση της ταυτότητας

⊙ Σημείο δειγματοληψίας

□ Όρια ακτής

1 cm = 23 meters



ΠΕΡΙΦΕΡΕΙΑ: Περιφέρεια Νοτίου Αιγαίου
ΔΗΜΟΣ: Σύρου - Ερμούπολης
ΟΝΟΜΑ ΑΚΤΗΣ: Ερμούπολη
ΚΩΔΙΚΟΣ ΑΚΤΗΣ: GRBW149300323

ΥΦΙΣΤΑΜΕΝΗ ΚΑΤΑΣΤΑΣΗ



ΠΡΟΤΕΙΝΟΜΕΝΟ



ΑΙΤΙΟΛΟΓΙΑ ΠΡΟΤΕΙΝΟΜΕΝΗΣ ΑΛΛΑΓΗΣ:

⊙ Σημείο δειγματοληψίας
□ Όρια ακτής
1 cm = 12 meters



ΠΕΡΙΦΕΡΕΙΑ: Περιφέρεια Νοτίου Αιγαίου
ΔΗΜΟΣ: Σύρου - Ερμούπολης
ΟΝΟΜΑ ΑΚΤΗΣ: Βάρη
ΚΩΔΙΚΟΣ ΑΚΤΗΣ: GRBW149300324

ΥΦΙΣΤΑΜΕΝΗ ΚΑΤΑΣΤΑΣΗ



ΠΡΟΤΕΙΝΟΜΕΝΟ



ΑΙΤΙΟΛΟΓΙΑ ΠΡΟΤΕΙΝΟΜΕΝΗΣ ΑΛΛΑΓΗΣ:

Διόρθωση συντεταγμένων καθώς είχε λάθος συντεταγμένες στην απεικόνιση της ταυτότητας

⊙ Σημείο δειγματοληψίας

□ Όρια ακτής

1 cm = 36 meters



ΠΕΡΙΦΕΡΕΙΑ: Περιφέρεια Νοτίου Αιγαίου
ΔΗΜΟΣ: Σύρου - Ερμούπολης
ΟΝΟΜΑ ΑΚΤΗΣ: Βάρη – Αχλάδι
ΚΩΔΙΚΟΣ ΑΚΤΗΣ: GRBW149300325

ΥΦΙΣΤΑΜΕΝΗ ΚΑΤΑΣΤΑΣΗ



ΠΡΟΤΕΙΝΟΜΕΝΟ



ΑΙΤΙΟΛΟΓΙΑ ΠΡΟΤΕΙΝΟΜΕΝΗΣ ΑΛΛΑΓΗΣ:

● Σημείο δειγματοληψίας
□ Όρια ακτής
1 cm = 18 meters



ΠΕΡΙΦΕΡΕΙΑ: Περιφέρεια Νοτίου Αιγαίου

ΔΗΜΟΣ: Σύρου - Ερμούπολης

ΟΝΟΜΑ ΑΚΤΗΣ: Κίνι

ΚΩΔΙΚΟΣ ΑΚΤΗΣ: GRBW149300326

ΥΦΙΣΤΑΜΕΝΗ ΚΑΤΑΣΤΑΣΗ



ΠΡΟΤΕΙΝΟΜΕΝΟ



ΑΙΤΙΟΛΟΓΙΑ ΠΡΟΤΕΙΝΟΜΕΝΗΣ ΑΛΛΑΓΗΣ:

Διόρθωση συντεταγμένων καθώς είχε λάθος συντεταγμένες στην απεικόνιση της ταυτότητας

⊙ Σημείο δειγματοληψίας

□ Όρια ακτής

1 cm = 36 meters



ΠΕΡΙΦΕΡΕΙΑ: Περιφέρεια Νοτίου Αιγαίου

ΔΗΜΟΣ: Σύρου - Ερμούπολης

ΟΝΟΜΑ ΑΚΤΗΣ: Κόμητο

ΚΩΔΙΚΟΣ ΑΚΤΗΣ: GRBW149300327

ΥΦΙΣΤΑΜΕΝΗ ΚΑΤΑΣΤΑΣΗ



ΠΡΟΤΕΙΝΟΜΕΝΟ



ΑΙΤΙΟΛΟΓΙΑ ΠΡΟΤΕΙΝΟΜΕΝΗΣ ΑΛΛΑΓΗΣ:

Διόρθωση συντεταγμένων καθώς είχε λάθος συντεταγμένες στην απεικόνιση της ταυτότητας

⊙ Σημείο δειγματοληψίας

□ Όρια ακτής

1 cm = 22 meters



ΠΕΡΙΦΕΡΕΙΑ: Περιφέρεια Νοτίου Αιγαίου
ΔΗΜΟΣ: Σύρου - Ερμούπολης
ΟΝΟΜΑ ΑΚΤΗΣ: Ψαχνό
ΚΩΔΙΚΟΣ ΑΚΤΗΣ: GRBW149300328

ΥΦΙΣΤΑΜΕΝΗ ΚΑΤΑΣΤΑΣΗ



ΠΡΟΤΕΙΝΟΜΕΝΟ



ΑΙΤΙΟΛΟΓΙΑ ΠΡΟΤΕΙΝΟΜΕΝΗΣ ΑΛΛΑΓΗΣ:

⊙ Σημείο δειγματοληψίας
□ Όρια ακτής
1 cm = 33 meters

ΠΕΡΙΦΕΡΕΙΑ: Περιφέρεια Νοτίου Αιγαίου

ΔΗΜΟΣ: Σύρου - Ερμούπολης

ΟΝΟΜΑ ΑΚΤΗΣ: Γαλισσάς

ΚΩΔΙΚΟΣ ΑΚΤΗΣ: GRBW149300329

ΥΦΙΣΤΑΜΕΝΗ ΚΑΤΑΣΤΑΣΗ



ΠΡΟΤΕΙΝΟΜΕΝΟ



ΑΙΤΙΟΛΟΓΙΑ ΠΡΟΤΕΙΝΟΜΕΝΗΣ ΑΛΛΑΓΗΣ:

Διόρθωση συντεταγμένων καθώς είχε λάθος συντεταγμένες στην απεικόνιση της ταυτότητας

⊙ Σημείο δειγματοληψίας

□ Όρια ακτής

1 cm = 39 meters



ΠΕΡΙΦΕΡΕΙΑ: Περιφέρεια Νοτίου Αιγαίου

ΔΗΜΟΣ: Τήνου

ΟΝΟΜΑ ΑΚΤΗΣ: Σάντα Μαργαρίτα

ΚΩΔΙΚΟΣ ΑΚΤΗΣ: GRBW149301371

ΥΦΙΣΤΑΜΕΝΗ ΚΑΤΑΣΤΑΣΗ



ΠΡΟΤΕΙΝΟΜΕΝΟ



ΑΙΤΙΟΛΟΓΙΑ ΠΡΟΤΕΙΝΟΜΕΝΗΣ ΑΛΛΑΓΗΣ:

Διόρθωση συντεταγμένων καθώς είχε λάθος συντεταγμένες στην απεικόνιση της ταυτότητας

⊙ Σημείο δειγματοληψίας

■ Όρια ακτής

1 cm = 19 meters



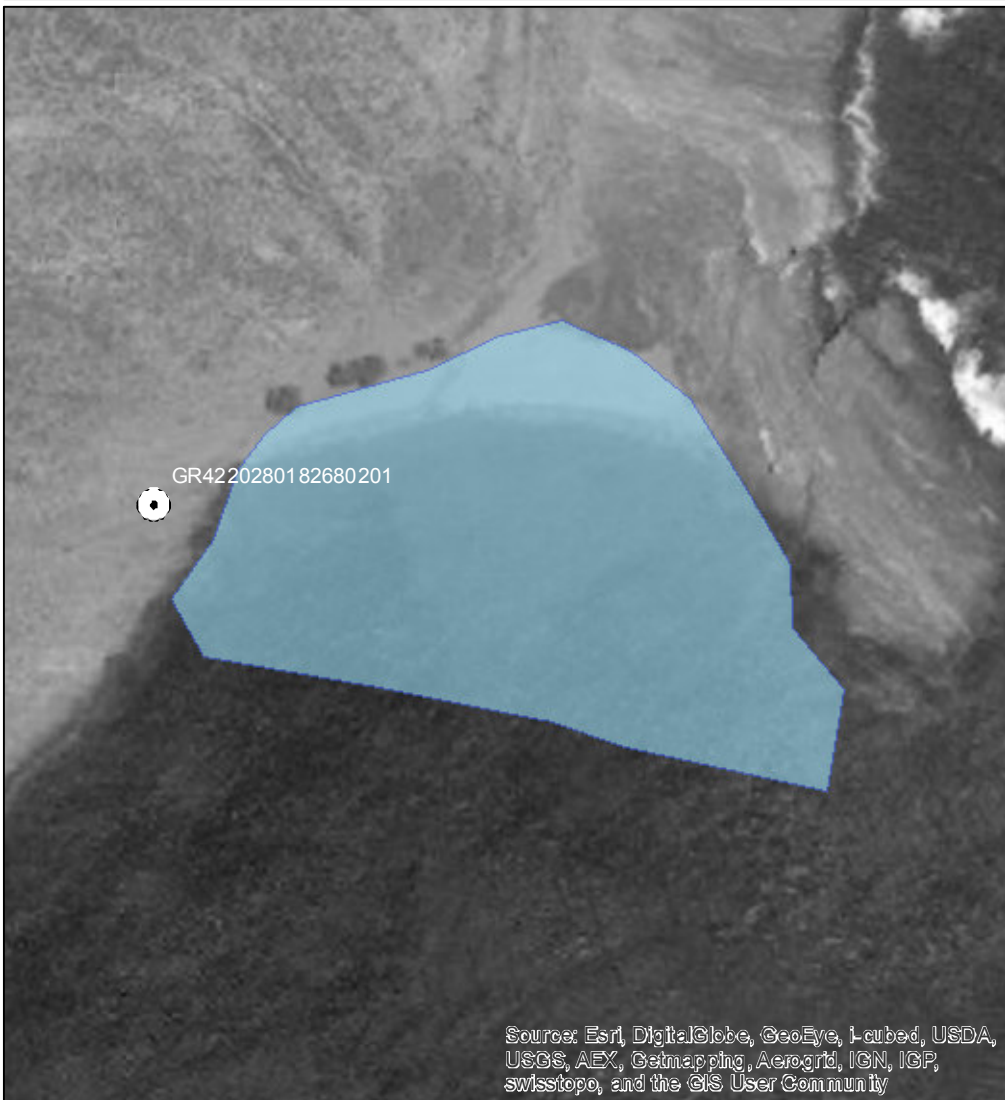
ΠΕΡΙΦΕΡΕΙΑ: Περιφέρεια Νοτίου Αιγαίου

ΔΗΜΟΣ: Τήνου

ΟΝΟΜΑ ΑΚΤΗΣ: Καβαλουρκό

ΚΩΔΙΚΟΣ ΑΚΤΗΣ: GRBW149301372

ΥΦΙΣΤΑΜΕΝΗ ΚΑΤΑΣΤΑΣΗ



ΠΡΟΤΕΙΝΟΜΕΝΟ



ΑΙΤΙΟΛΟΓΙΑ ΠΡΟΤΕΙΝΟΜΕΝΗΣ ΑΛΛΑΓΗΣ:

Διόρθωση συντεταγμένων καθώς είχε λάθος συντεταγμένες στην απεικόνιση της ταυτότητας

⊙ Σημείο δειγματοληψίας

■ Όρια ακτής

1 cm = 17 meters



ΠΕΡΙΦΕΡΕΙΑ: Περιφέρεια Νοτίου Αιγαίου

ΔΗΜΟΣ: Τήνου

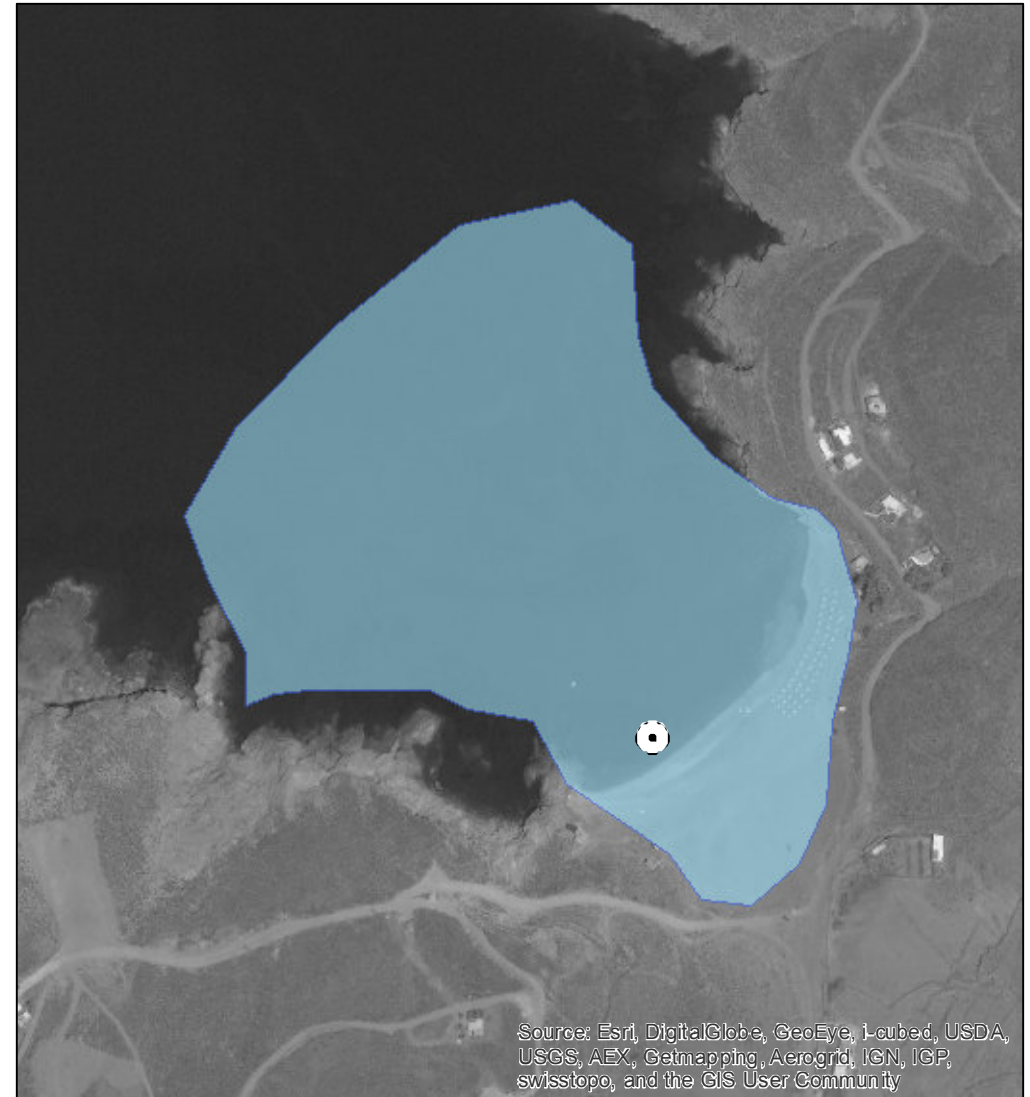
ΟΝΟΜΑ ΑΚΤΗΣ: Αποθήκες

ΚΩΔΙΚΟΣ ΑΚΤΗΣ: GRBW149301374

ΥΦΙΣΤΑΜΕΝΗ ΚΑΤΑΣΤΑΣΗ



ΠΡΟΤΕΙΝΟΜΕΝΟ



ΑΙΤΙΟΛΟΓΙΑ ΠΡΟΤΕΙΝΟΜΕΝΗΣ ΑΛΛΑΓΗΣ:

⊙ Σημείο δειγματοληψίας

■ Όρια ακτής

1 cm = 45 meters



ΠΕΡΙΦΕΡΕΙΑ: Περιφέρεια Νοτίου Αιγαίου
ΔΗΜΟΣ: Τήνου
ΟΝΟΜΑ ΑΚΤΗΣ: Όρμος Ιστερνιών
ΚΩΔΙΚΟΣ ΑΚΤΗΣ: GRBW149301375

ΥΦΙΣΤΑΜΕΝΗ ΚΑΤΑΣΤΑΣΗ



ΠΡΟΤΕΙΝΟΜΕΝΟ



ΑΙΤΙΟΛΟΓΙΑ ΠΡΟΤΕΙΝΟΜΕΝΗΣ ΑΛΛΑΓΗΣ:

⊙ Σημείο δειγματοληψίας

■ Όρια ακτής

1 cm = 34 meters



ΠΕΡΙΦΕΡΕΙΑ: Περιφέρεια Νοτίου Αιγαίου

ΔΗΜΟΣ: Τήνου

ΟΝΟΜΑ ΑΚΤΗΣ: Άγιος Μάρκος

ΚΩΔΙΚΟΣ ΑΚΤΗΣ: GRBW149301376

ΥΦΙΣΤΑΜΕΝΗ ΚΑΤΑΣΤΑΣΗ



ΠΡΟΤΕΙΝΟΜΕΝΟ



ΑΙΤΙΟΛΟΓΙΑ ΠΡΟΤΕΙΝΟΜΕΝΗΣ ΑΛΛΑΓΗΣ:

Διόρθωση συντεταγμένων καθώς είχε λάθος συντεταγμένες στην απεικόνιση της ταυτότητας

⊙ Σημείο δειγματοληψίας

■ Όρια ακτής

1 cm = 20 meters



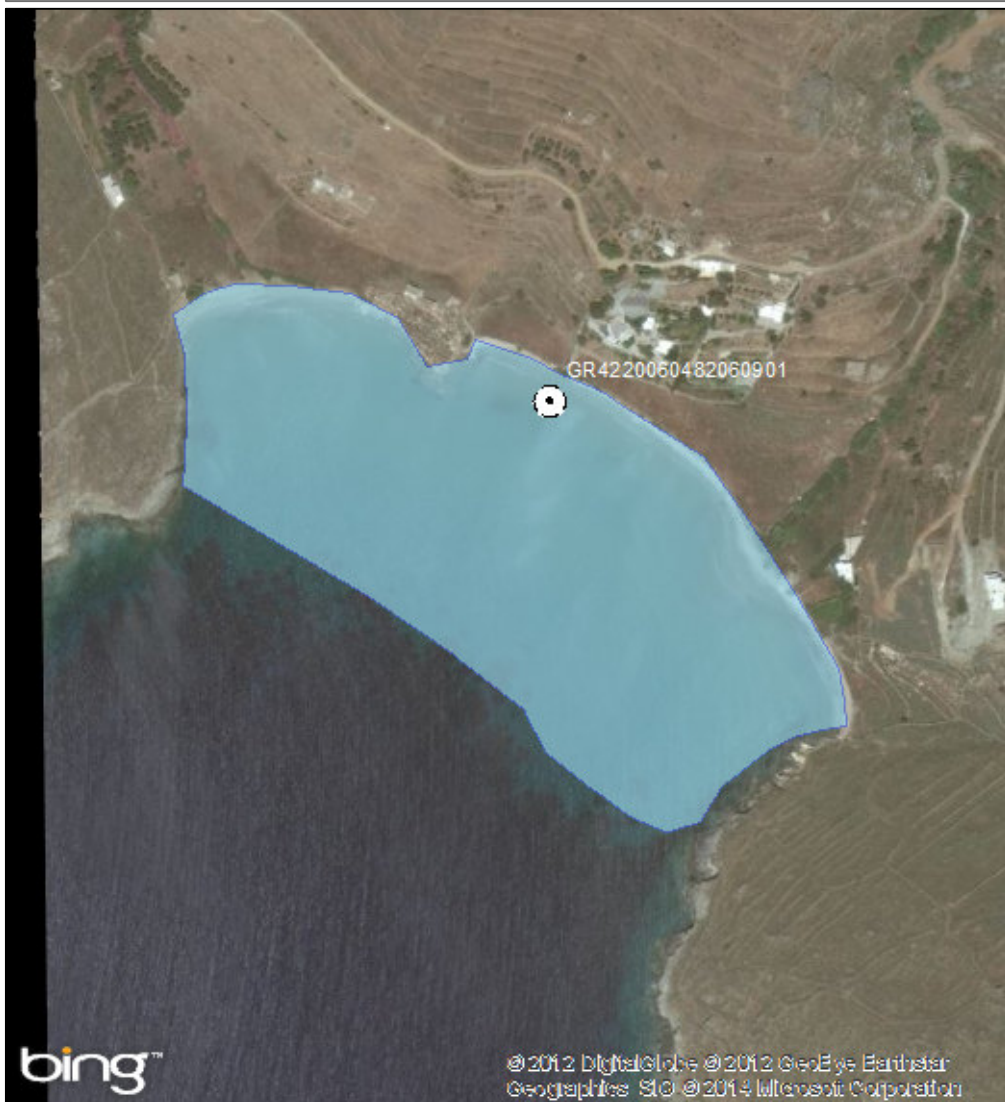
ΠΕΡΙΦΕΡΕΙΑ: Περιφέρεια Νοτίου Αιγαίου

ΔΗΜΟΣ: Τήνου

ΟΝΟΜΑ ΑΚΤΗΣ: Άγιος Πέτρος

ΚΩΔΙΚΟΣ ΑΚΤΗΣ: GRBW149301377

ΥΦΙΣΤΑΜΕΝΗ ΚΑΤΑΣΤΑΣΗ



ΠΡΟΤΕΙΝΟΜΕΝΟ



ΑΙΤΙΟΛΟΓΙΑ ΠΡΟΤΕΙΝΟΜΕΝΗΣ ΑΛΛΑΓΗΣ:

⊙ Σημείο δειγματοληψίας

□ Όρια ακτής

1 cm = 46 meters




ΠΕΡΙΦΕΡΕΙΑ: Περιφέρεια Νοτίου Αιγαίου

ΔΗΜΟΣ: Τήνου


ΟΝΟΜΑ ΑΚΤΗΣ: Μικρή Κολυμπήθρα

ΚΩΔΙΚΟΣ ΑΚΤΗΣ: GRBW149301378

ΥΦΙΣΤΑΜΕΝΗ ΚΑΤΑΣΤΑΣΗ



ΠΡΟΤΕΙΝΟΜΕΝΟ

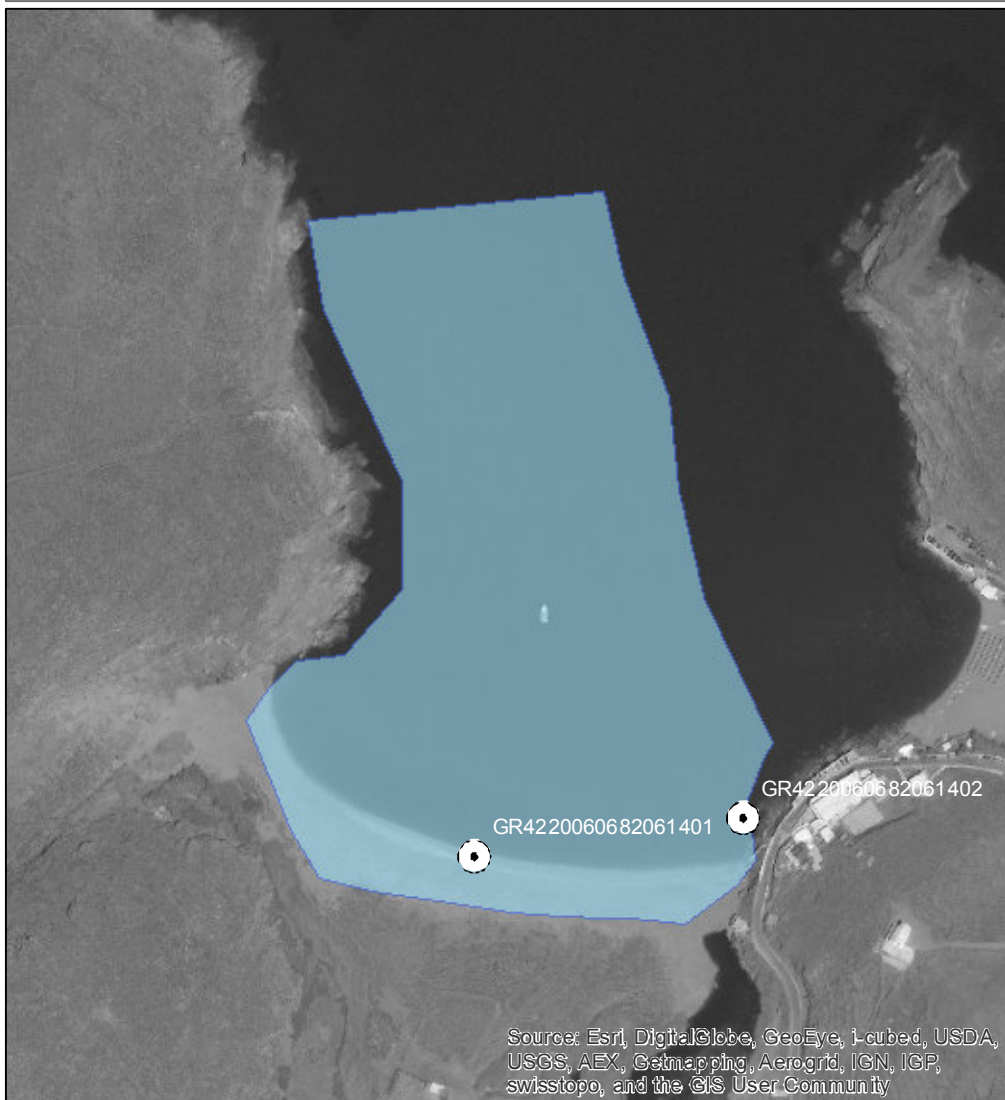


ΑΙΤΙΟΛΟΓΙΑ ΠΡΟΤΕΙΝΟΜΕΝΗΣ ΑΛΛΑΓΗΣ:

⊙ Σημείο δειγματοληψίας
■ Όρια ακτής
1 cm = 36 meters

ΠΕΡΙΦΕΡΕΙΑ: Περιφέρεια Νοτίου Αιγαίου
ΔΗΜΟΣ: Τήνου
ΟΝΟΜΑ ΑΚΤΗΣ: Μεγάλη Κολυμπήθρα
ΚΩΔΙΚΟΣ ΑΚΤΗΣ: GRBW149301379

ΥΦΙΣΤΑΜΕΝΗ ΚΑΤΑΣΤΑΣΗ



ΠΡΟΤΕΙΝΟΜΕΝΟ



ΑΙΤΙΟΛΟΓΙΑ ΠΡΟΤΕΙΝΟΜΕΝΗΣ ΑΛΛΑΓΗΣ:

Συγχώνευση και απεικόνιση αντιπροσωπευτικού σημείου δειγματοληψίας

⊙ Σημείο δειγματοληψίας

□ Όρια ακτής

1 cm = 47 meters



ΠΕΡΙΦΕΡΕΙΑ: Περιφέρεια Νοτίου Αιγαίου

ΔΗΜΟΣ: Τήνου

ΟΝΟΜΑ ΑΚΤΗΣ: Άγιος Σώστης

ΚΩΔΙΚΟΣ ΑΚΤΗΣ: GRBW149301380

ΥΦΙΣΤΑΜΕΝΗ ΚΑΤΑΣΤΑΣΗ



ΠΡΟΤΕΙΝΟΜΕΝΟ



ΑΙΤΙΟΛΟΓΙΑ ΠΡΟΤΕΙΝΟΜΕΝΗΣ ΑΛΛΑΓΗΣ:

Διόρθωση συντεταγμένων καθώς είχε λάθος συντεταγμένες στην απεικόνιση της ταυτότητας

⊙ Σημείο δειγματοληψίας

■ Όρια ακτής

1 cm = 87 meters



ΠΕΡΙΦΕΡΕΙΑ: Περιφέρεια Νοτίου Αιγαίου

ΔΗΜΟΣ: Τήνου

ΟΝΟΜΑ ΑΚΤΗΣ: Άγιος Φωκάς

ΚΩΔΙΚΟΣ ΑΚΤΗΣ: GRBW149301381

ΥΦΙΣΤΑΜΕΝΗ ΚΑΤΑΣΤΑΣΗ



ΠΡΟΤΕΙΝΟΜΕΝΟ



ΑΙΤΙΟΛΟΓΙΑ ΠΡΟΤΕΙΝΟΜΕΝΗΣ ΑΛΛΑΓΗΣ:

Συγχώνευση και απεικόνιση αντιπροσωπευτικού σημείου δειγματοληψίας

⊙ Σημείο δειγματοληψίας

■ Όρια ακτής

1 cm = 150 meters



ΠΕΡΙΦΕΡΕΙΑ: Περιφέρεια Νοτίου Αιγαίου

ΔΗΜΟΣ: Τήνου

ΟΝΟΜΑ ΑΚΤΗΣ: Όρμος Γιαννάκη

ΚΩΔΙΚΟΣ ΑΚΤΗΣ: GRBW149301382

ΥΦΙΣΤΑΜΕΝΗ ΚΑΤΑΣΤΑΣΗ



ΠΡΟΤΕΙΝΟΜΕΝΟ



ΑΙΤΙΟΛΟΓΙΑ ΠΡΟΤΕΙΝΟΜΕΝΗΣ ΑΛΛΑΓΗΣ:

Διόρθωση συντεταγμένων καθώς είχε λάθος συντεταγμένες στην απεικόνιση της ταυτότητας

⊙ Σημείο δειγματοληψίας

■ Όρια ακτής

1 cm = 32 meters



ΠΕΡΙΦΕΡΕΙΑ: Περιφέρεια Νοτίου Αιγαίου

ΔΗΜΟΣ: Τήνου

ΟΝΟΜΑ ΑΚΤΗΣ: Σταυρός

ΚΩΔΙΚΟΣ ΑΚΤΗΣ: GRBW149301383

ΥΦΙΣΤΑΜΕΝΗ ΚΑΤΑΣΤΑΣΗ



ΠΡΟΤΕΙΝΟΜΕΝΟ



ΑΙΤΙΟΛΟΓΙΑ ΠΡΟΤΕΙΝΟΜΕΝΗΣ ΑΛΛΑΓΗΣ:

Διόρθωση συντεταγμένων καθώς είχε λάθος συντεταγμένες στην απεικόνιση της ταυτότητας

● Σημείο δειγματοληψίας

■ Όρια ακτής

1 cm = 26 meters



ΠΕΡΙΦΕΡΕΙΑ: Περιφέρεια Νοτίου Αιγαίου
ΔΗΜΟΣ: Τήνου
ΟΝΟΜΑ ΑΚΤΗΣ: Άγιος Ρωμανός
ΚΩΔΙΚΟΣ ΑΚΤΗΣ: GRBW149301384

ΥΦΙΣΤΑΜΕΝΗ ΚΑΤΑΣΤΑΣΗ



ΠΡΟΤΕΙΝΟΜΕΝΟ



ΑΙΤΙΟΛΟΓΙΑ ΠΡΟΤΕΙΝΟΜΕΝΗΣ ΑΛΛΑΓΗΣ:

⊙ Σημείο δειγματοληψίας
■ Όρια ακτής
1 cm = 44 meters



ΠΕΡΙΦΕΡΕΙΑ: Περιφέρεια Νοτίου Αιγαίου
ΔΗΜΟΣ: Τήνου
ΟΝΟΜΑ ΑΚΤΗΣ: Καλύβια
ΚΩΔΙΚΟΣ ΑΚΤΗΣ: GRBW149301386

ΥΦΙΣΤΑΜΕΝΗ ΚΑΤΑΣΤΑΣΗ



ΠΡΟΤΕΙΝΟΜΕΝΟ



ΑΙΤΙΟΛΟΓΙΑ ΠΡΟΤΕΙΝΟΜΕΝΗΣ ΑΛΛΑΓΗΣ:

⊙ Σημείο δειγματοληψίας

■ Όρια ακτής

1 cm = 26 meters



ΠΕΡΙΦΕΡΕΙΑ: Περιφέρεια Νοτίου Αιγαίου

ΔΗΜΟΣ: Τήνου

ΟΝΟΜΑ ΑΚΤΗΣ: Άγιος Γιάννης

ΚΩΔΙΚΟΣ ΑΚΤΗΣ: GRBW149301387

ΥΦΙΣΤΑΜΕΝΗ ΚΑΤΑΣΤΑΣΗ



ΠΡΟΤΕΙΝΟΜΕΝΟ



ΑΙΤΙΟΛΟΓΙΑ ΠΡΟΤΕΙΝΟΜΕΝΗΣ ΑΛΛΑΓΗΣ:

Μετακίνηση σημείου δειγματοληψίας σε πιο αντιπροσωπευτική θέση (Μεγαλύτερη συγκέντρωση λουομένων)

⊙ Σημείο δειγματοληψίας

■ Όρια ακτής

1 cm = 28 meters



ΠΕΡΙΦΕΡΕΙΑ: Περιφέρεια Νοτίου Αιγαίου

ΔΗΜΟΣ: Τήνου

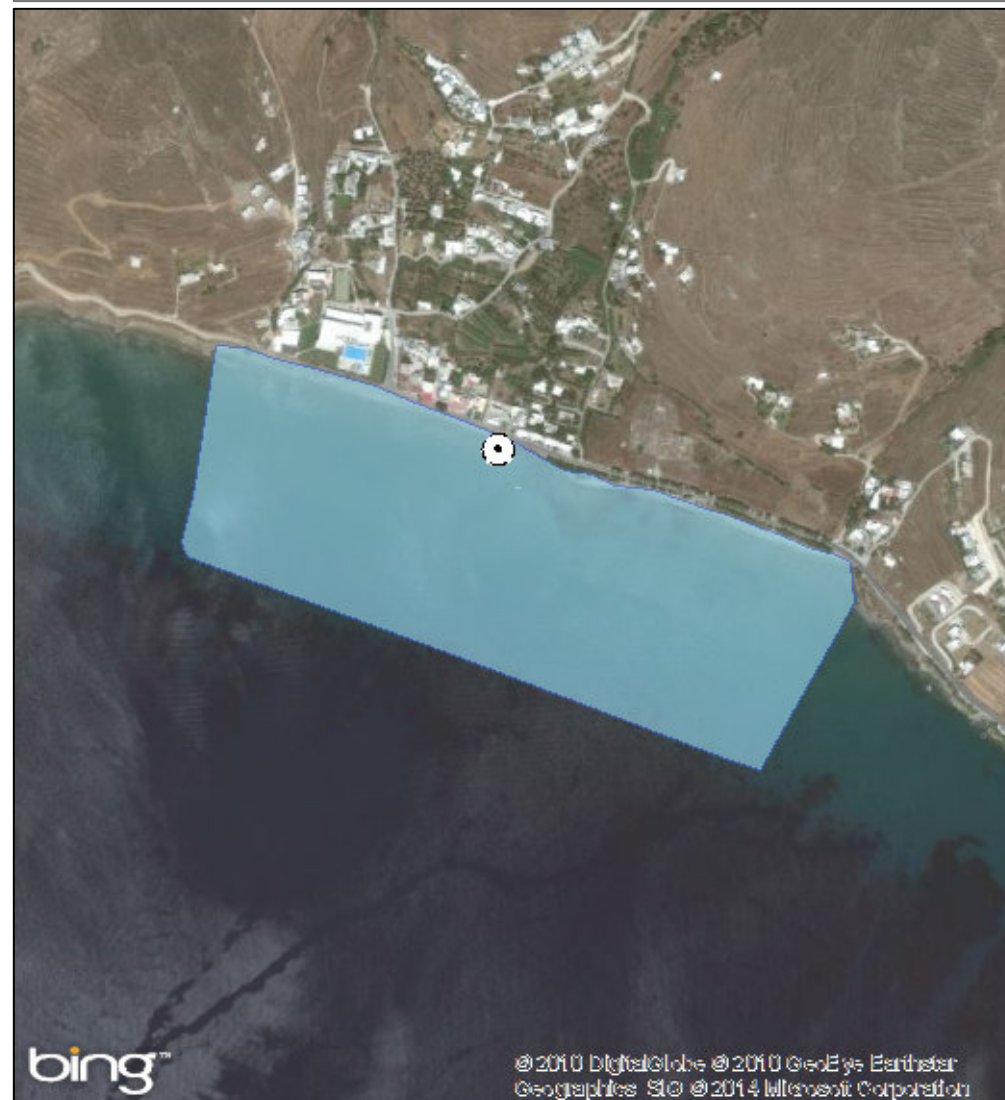
ΟΝΟΜΑ ΑΚΤΗΣ: Κιόνια

ΚΩΔΙΚΟΣ ΑΚΤΗΣ: GRBW149301388

ΥΦΙΣΤΑΜΕΝΗ ΚΑΤΑΣΤΑΣΗ



ΠΡΟΤΕΙΝΟΜΕΝΟ



ΑΙΤΙΟΛΟΓΙΑ ΠΡΟΤΕΙΝΟΜΕΝΗΣ ΑΛΛΑΓΗΣ:

Συγχώνευση και απεικόνιση αντιπροσωπευτικού σημείου δειγματοληψίας

⊙ Σημείο δειγματοληψίας

■ Όρια ακτής

1 cm = 88 meters



ΠΕΡΙΦΕΡΕΙΑ: Περιφέρεια Νοτίου Αιγαίου

ΔΗΜΟΣ: Τήνου

ΟΝΟΜΑ ΑΚΤΗΣ: Καλάμια

ΚΩΔΙΚΟΣ ΑΚΤΗΣ: GRBW149301389

ΥΦΙΣΤΑΜΕΝΗ ΚΑΤΑΣΤΑΣΗ



ΠΡΟΤΕΙΝΟΜΕΝΟ



ΑΙΤΙΟΛΟΓΙΑ ΠΡΟΤΕΙΝΟΜΕΝΗΣ ΑΛΛΑΓΗΣ:

Τροποποίηση πολυγώνου

⊙ Σημείο δειγματοληψίας

■ Όρια ακτής

1 cm = 33 meters



ΠΕΡΙΦΕΡΕΙΑ: Περιφέρεια Νοτίου Αιγαίου
ΔΗΜΟΣ: Τήνου
ΟΝΟΜΑ ΑΚΤΗΣ: Αγία Θάλασσα
ΚΩΔΙΚΟΣ ΑΚΤΗΣ: GRBW149301390

ΥΦΙΣΤΑΜΕΝΗ ΚΑΤΑΣΤΑΣΗ



ΠΡΟΤΕΙΝΟΜΕΝΟ



ΑΙΤΙΟΛΟΓΙΑ ΠΡΟΤΕΙΝΟΜΕΝΗΣ ΑΛΛΑΓΗΣ:

● Σημείο δειγματοληψίας

■ Όρια ακτής

1 cm = 24 meters

